

(615.8, 9230.23)

(616.3, 9230.23)

PROP. DE EPITÁCIO JOSÉ PEREIRA

PROP. DE ENEAS PEREIRA DA SILVA

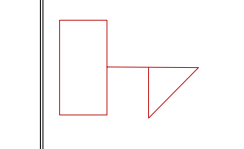
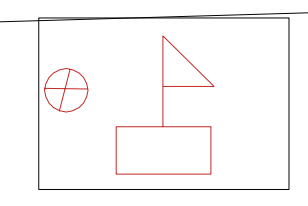
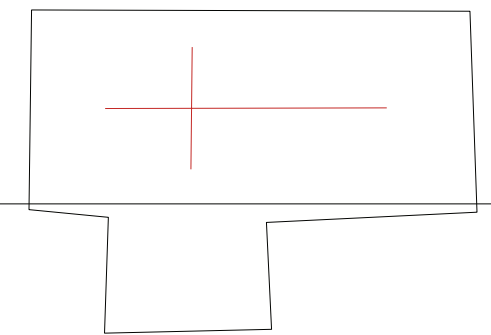
PROP. DE JOSEFA MARIA PEREIRA

PROP. DE EPITÁCIO JOSÉ PEREIRA

PRO. DE JOÃO ISIDRO DA SILVA

4

TELPA



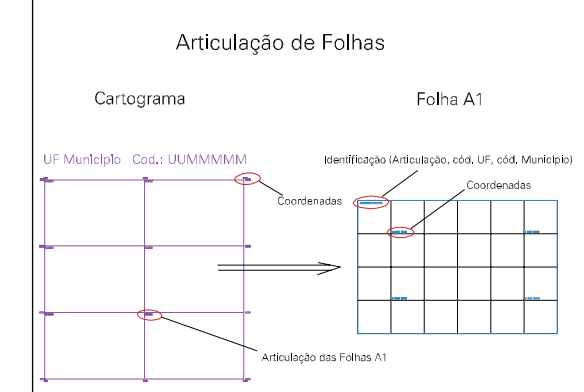
(615.8, 9229.98)

(616.3, 9229.98)

RIO PIANCO

ESTADO DA PARAIBA
 Município: 25.12101
 POMBAL
 Folha : 01 - 01
 Arquivo: 25121011500003.dgn
 Limites(km): (615.675, 9229.855) - (616.425, 9230.355)

- LEGENDA**
- LIMITES**
- Município ou Perímetro Urbano
 - Distrito
 - Subdistrito, RA, Zona ou similar
 - Bairro ou similar
 - Sector Constituído
- CODIGOS**
- 22306.05 Distrito (cod. do município + cod. do distrito)
 - 05.06 Subdistrito (cod. do distrito + cod. do subdistrito)
 - 003 Bairro (cod. do bairro no município)
 - 25 Sector (número do sector no distrito ou subdistrito)



MAPA URBANO DIGITAL
 FOLHA A1