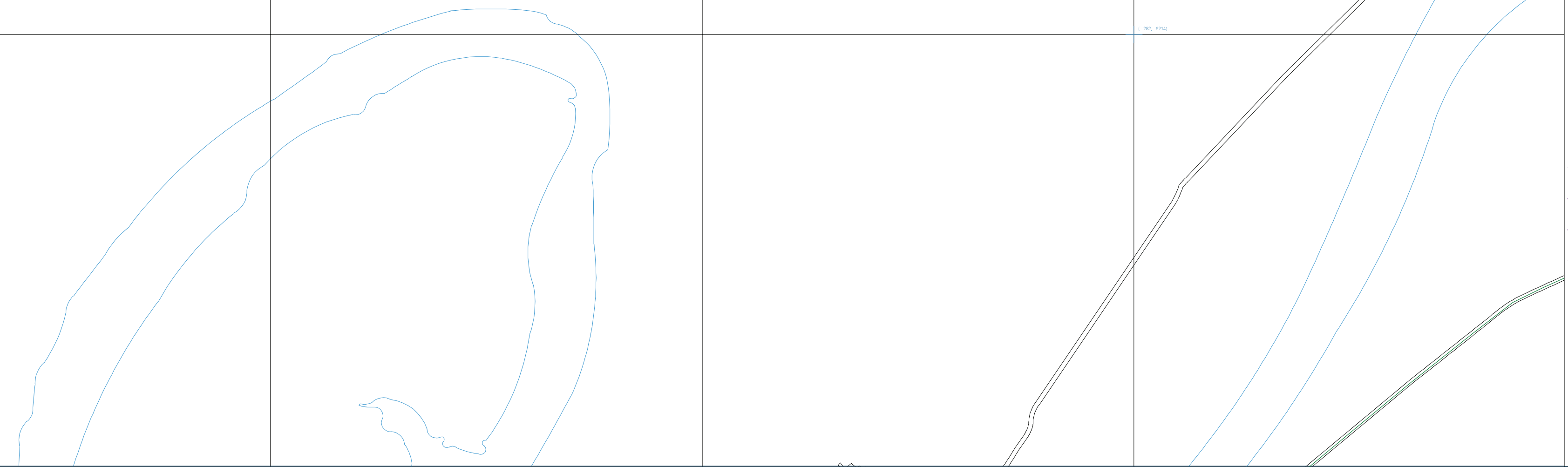


1 270 9210

1 280 9210

1 270 9214

1 280 9214








ESTADO DA PARAIBA
 Município: 25.13703
 SANTA RITA
 Folha : 01 - 01





Arquivo: 2513703.dgn
 Limites(km): (277, 9213) - (283, 9217)

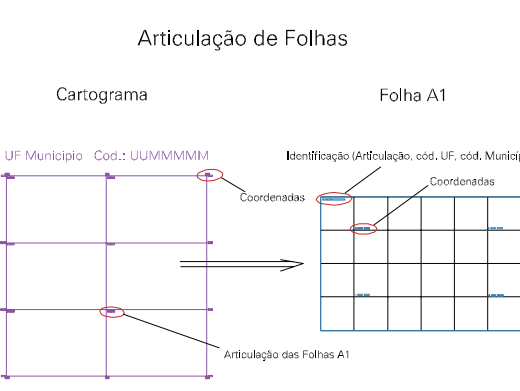
LEGENDA

LIMITES

-  Município ou Perímetro Urbano
-  Distrito
-  Subdistrito, RA, Zona ou similar
-  Bairro ou similar
-  Setor Censitário

CODIGOS

-  22306.06 Distrito (cod. do município + cod. do distrito)
-  05.06 Subdistrito (cod. do distrito + cod. do subdistrito)
-  003 Bairro (cod. do bairro no município)
-  25 Setor (número do setor no distrito ou subdistrito)



MAPA URBANO DIGITAL
 FOLHA A1