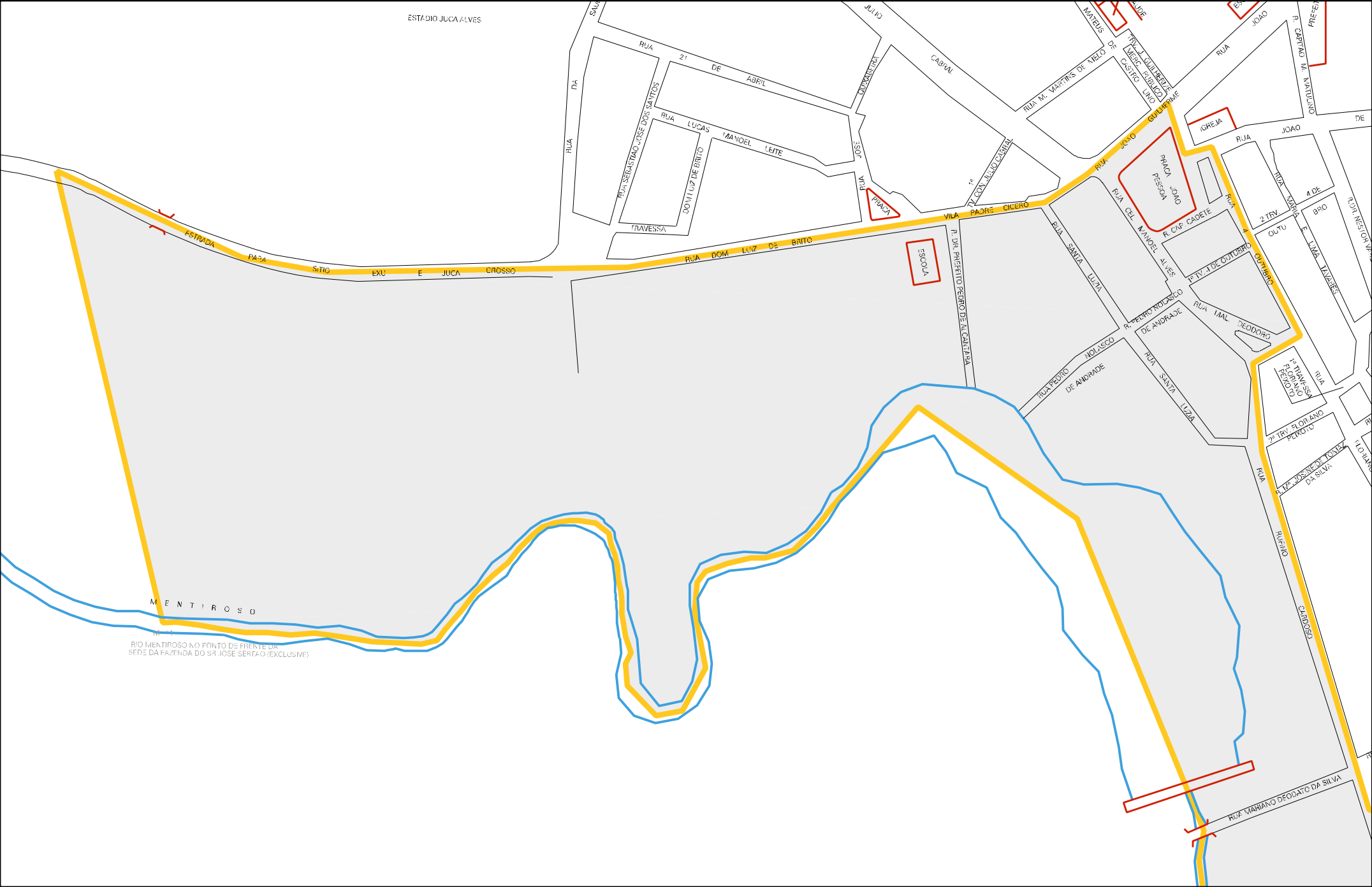
ESTADIO JUCA ALVES
RUA 21 DE ABRIL
RUA LUCAS MANOEL LEITE
RUA SEBASTIAO JOSE DOS SANTOS
DOM LUIZ DE BRITO
TRAVESSA
RUA JOSE QUIXABEIRA
JULIO CABRAL
PRAÇA
1º TV. CON. JULIO CABRAL
RUA M. MARTINS DE MELO
MATEUS DE CASTRO LINO
TRV. J. GUILHERME
VIERC. PUBLICO
RUA JOAO GUILHERME
PRAÇA JOAO PESSOA
IGREJA
RUA JOAO
R. CAPITAO M. MATULINO
RUA MARIA E LIMA TAVARES
4 DE OUTUBRO
2 TRV. OUTU
BRO
R. DR. NESTOR VA
ESTRADA PARA SITIO EXU E JUCA CROSSO
RUA DOM LUIZ DE BRITO
VILA PADRE CICERO
ESCOLA
R. DR. PREFEITO PEDRO DE ALCANTARA
RUA SANTA LUZIA
RUA CEL. MANOEL ALVES
R. CAP. CADETE
1º TV. 4 DE OUTUBRO
RUA MAL. DEODORO
R. PEDRO NOLASCO DE ANDRADE
RUA PEDRO NOLASCO DE ANDRADE
RUA SANTA LUZIA
1ª TRAVESSA FLORIANO PEIXOTO
2º TRV. FLORIANO PEIXOTO
R. Mª. JOSINE DE TOMAZ DA SILVA
RUA RUFINO CARDOSO
RUA MARIANO DEODATO DA SILVA
MENTIROSO
RIO MENTIROSO NO PONTO DE FRENTE DA SEDE DA FAZENDA DO SR. JOSE SERTAO (EXCLUSIVE)

26 00302 05 00 0007

HOSPITAL AMELIA GUEIROS LEITE
PRAÇA
QUADRA POLIESPORTIVA
AVENIDA DELFINO MENDES SOBRINHO
RUA 11 DE SETEMBRO
BR - 104
LOTEAMENTO IPIRANGA
CERCA
R. JOSE MIGUEL DIONIZIO
RUA JOSE MIGUEL DIONIZIO
PROLONGAMENTO DA RUA 11 DE SETEMBRO
POLICIA MILITAR
DEPOSITO DE GAS
CLUBE AQUATICO
CLUBE DOS SETE
FABRICA
CADEIA
FORUM
ESCOLA
MATADOURO
TRA. RUFINO CARDOSO
RUA JORGE RAMOS
RUA ALFONSO RODRIGUES RIGUEIRO
RUA MARIA ANTONIA DO ROSARIO
RUA TEREZINHA QUIRINO FERREIRA DA SILVA
RUA MARIA EUNICE DE SOUZA
RUA JOSE LAURO TENORIO
RUA JOSE SIMONALDO FRANCISCO DOS SANTOS
RUA DINAMERICO FLORENTINO DE
RUA ISMENIA DE BARRO
RUA VER. ALDIRA CAVALCANTE DE BRITO
RUA VER. JOSE VERAS DE ALVEIDA
RUA VER. JOSE BARBOSA VERAS
RUA VER. JOÃO AUGUSTO DA SILVA
RUA VER. JULIA
RUA VER. JOSE PEREIRA DE CARVALHO
RUA JUVENCIO ALVES DA SILVA
RUA BEDRO MANOEL LEITE
RUA BELONA VIRGINIA DE MELO
AV. JOÃO PEREIRA DOS SANTOS
RUA SALVADOR DA SILVA GOMES
RUA SIMANCHA ALVES
RUA FLORIANO PEIXOTO
RUA 13 DE MAIO
RUA MARIANO DEODATO DA SILVA
RUA VIRGINIA DE TORRES
RUA MARIA SALOMAIA
RUA MARCIANO LOPES
RUA JOAO ALVES DA SILVA
RUA JOAO BARBOSA CAVALCANTE DE BRITO
RUA HERMOGENES V. DA CUNHA
RUA MARIA SALOMAIA
RUA JOAO PEREIRA DOS SANTOS
RUA JOSE SEVERINO DA SILVA
RUA ANTONIO CADETE DA SILVA
RUA EDVALDO AMARO DA SILVA
RUA SEVERINA OLIVEIRA DE LIMA
RUA TEOFILO QUINZENIO
RUA HELENO ALEXANDRINO DA SILVA
RUA JOSE MATIAS DE OLIVEIRA
RUA JOSE PEREIRA DE LIMA
RUA SEVERINO JOSE TORRES
RUA GERALDO DE QUEIROZ HORBA
RUA JOSE MATIAS DE OLIVEIRA
RUA JOSE PEREIRA DE LIMA
RUA HELENO ALEXANDRINO DA SILVA
RUA TEOFILO ALVES QUINZENIO
AV. IDALINO HENRIQUE RIBEIRO
RUA JOAO FRANCISCO DE
RUA EDEN
RUA HENRIQUE RIBEIRO
CERCA



CENSO AGROPECUARIO 2006
CONTAGEM DA POPULAÇÃO 2007

MUNICIPIO: 00302 - AGRESTINA
DISTRITO: 05 - AGRESTINA
SUBDISTRITO: 00
SETOR: 0007 SITUACAO: 10

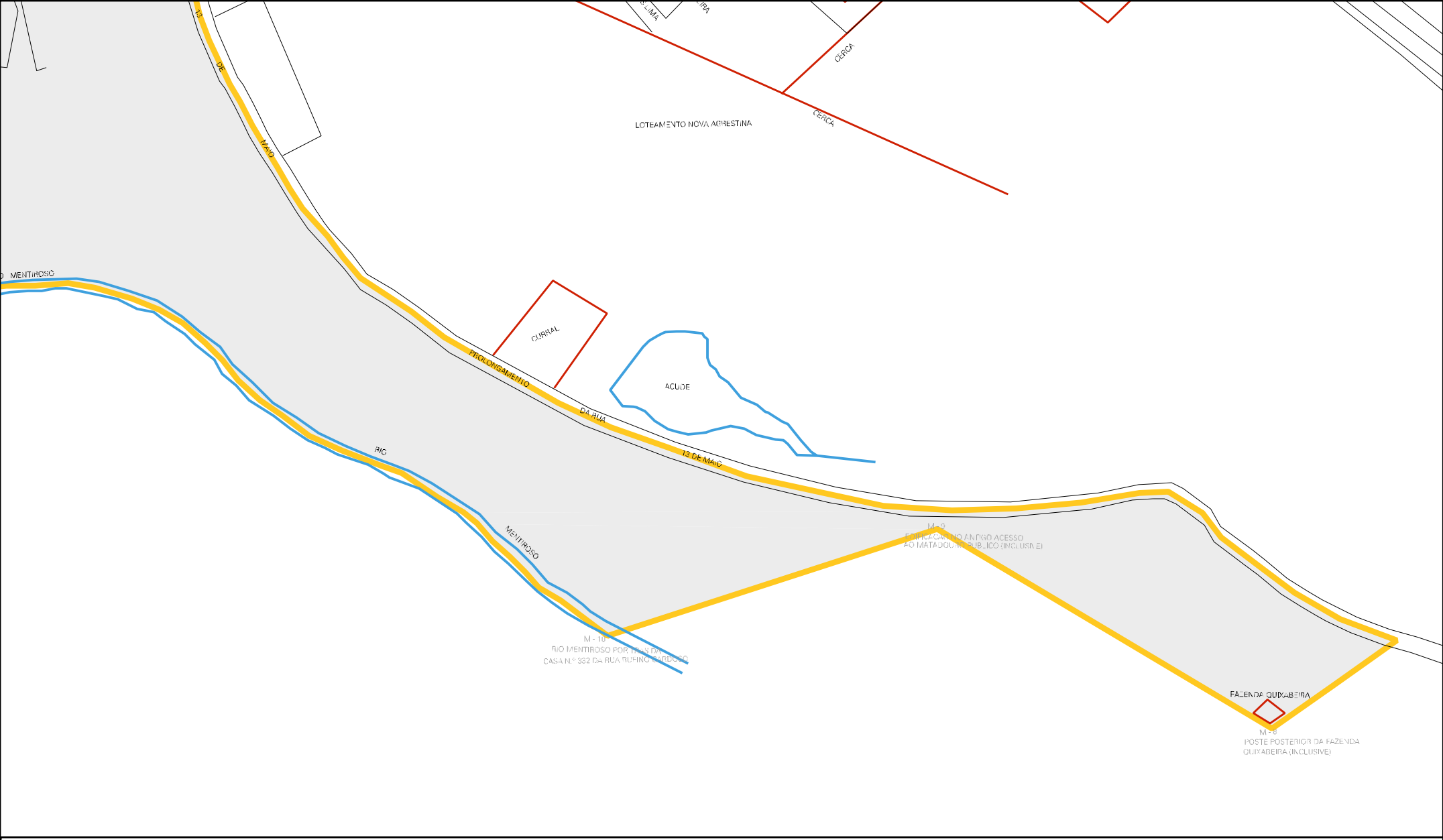

ESTADO DE PERNAMBUCO

MAPA DE SETOR URBANO - MSU

ESCALA: 1 : 4410

N
O E
S