

FAZENDA CARAPOTOS

ESTRADA DE ACESSO AO PARQUE HARBAS DA SERRA

LOT. QUINTAS DA VOLTA DO RIO

ENTRADA DO JARDIM DO VALE

LOT. QUINTAS DA CORTEGADAS

ALÇA MILTON ESPESSE  
CUNHA DE HOLANDA

BR - 232

AVENIDA ALBERTINO

L. SILVA

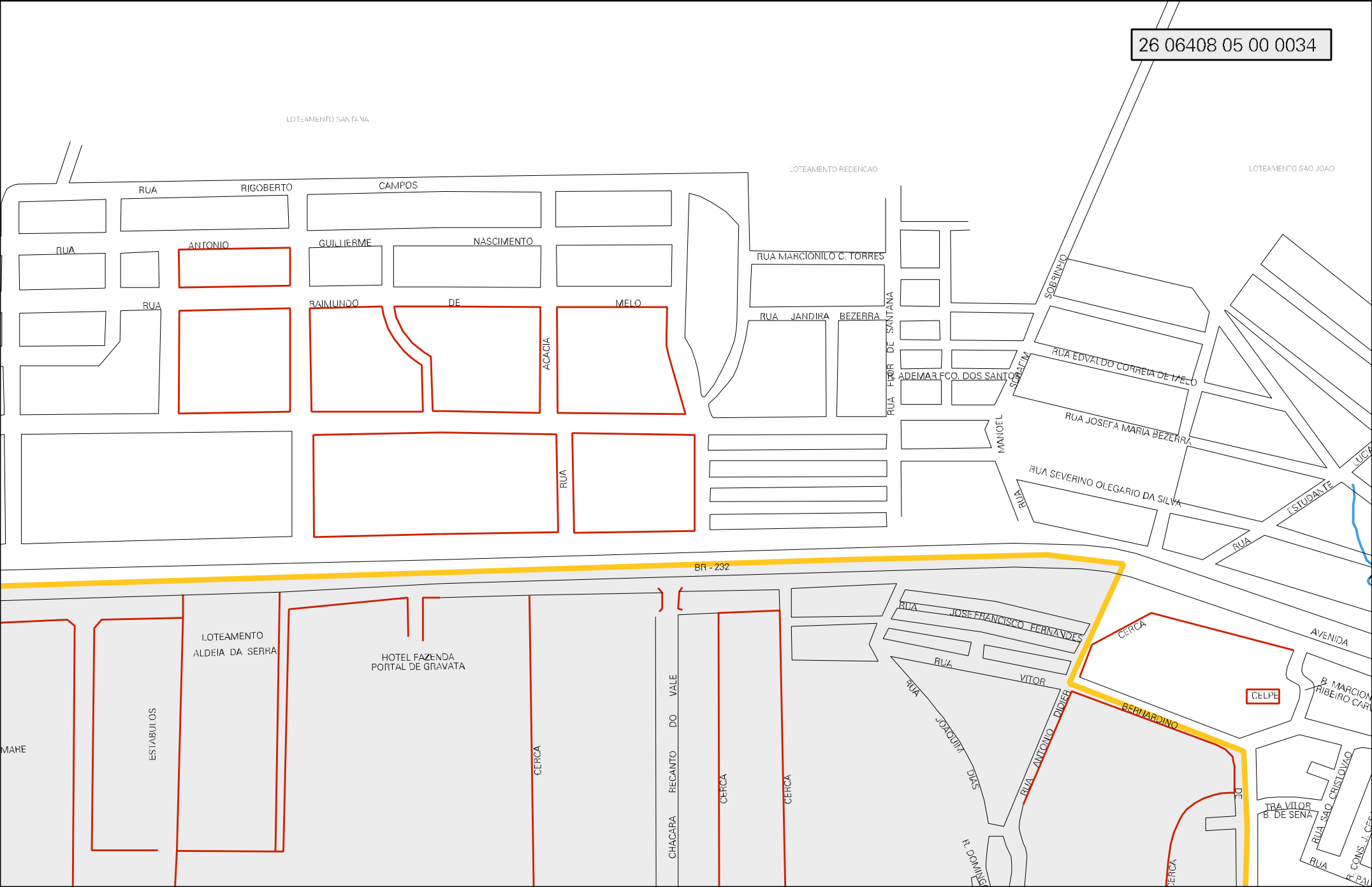
MORADA SAO FRANCISCO  
KM 83

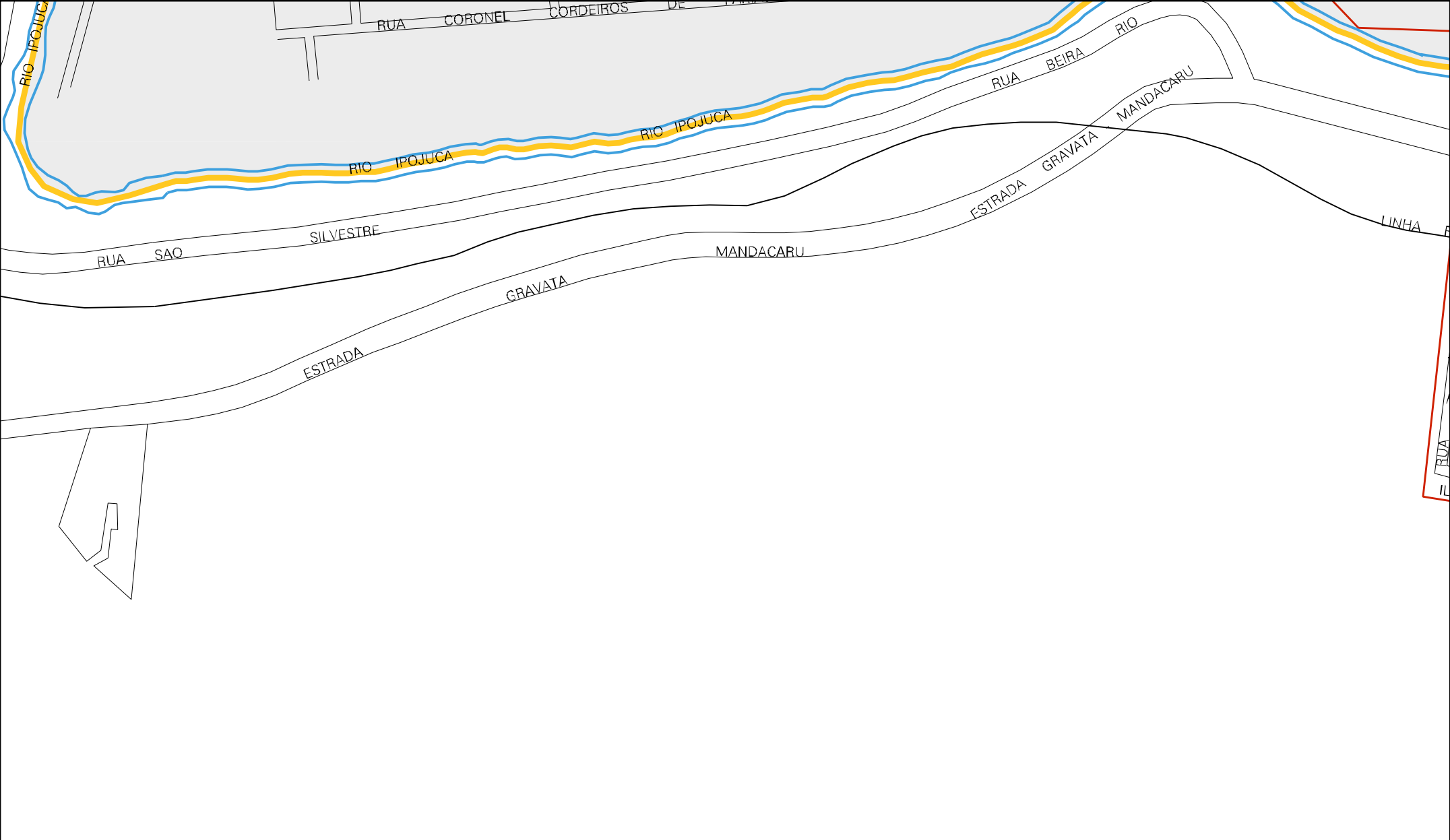
FAZENDA SANTANA

GRANJA DE DELA

NASCIMENTO

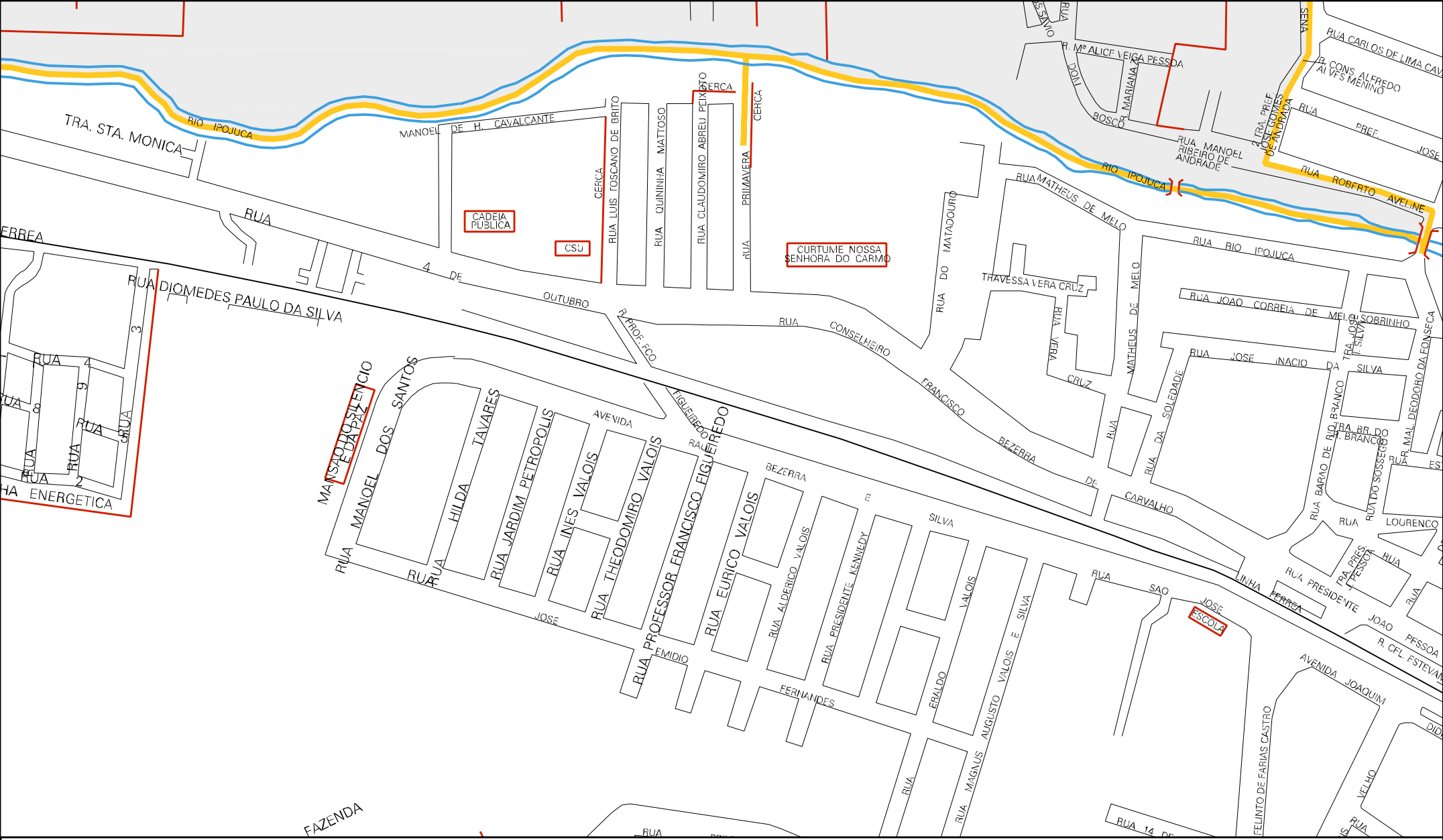






CENSO AGROPECUARIO 2006  
CONTAGEM DA POPULAÇÃO 2007

MUNICIPIO: 06408 - GRAVATÁ  
DISTRITO: 05 - GRAVATÁ  
SUBDISTRITO: 00  
SETOR: 0034 SITUACAO: 10



ESTADO DE PERNAMBUCO  
MAPA DE SETOR URBANO - MSU  
ESCALA: 1 : 6197

