

SERRA DO CARVAL
M. 3

FAZENDA CARVAL

M. 4

CAPRIA I

ESCOLA

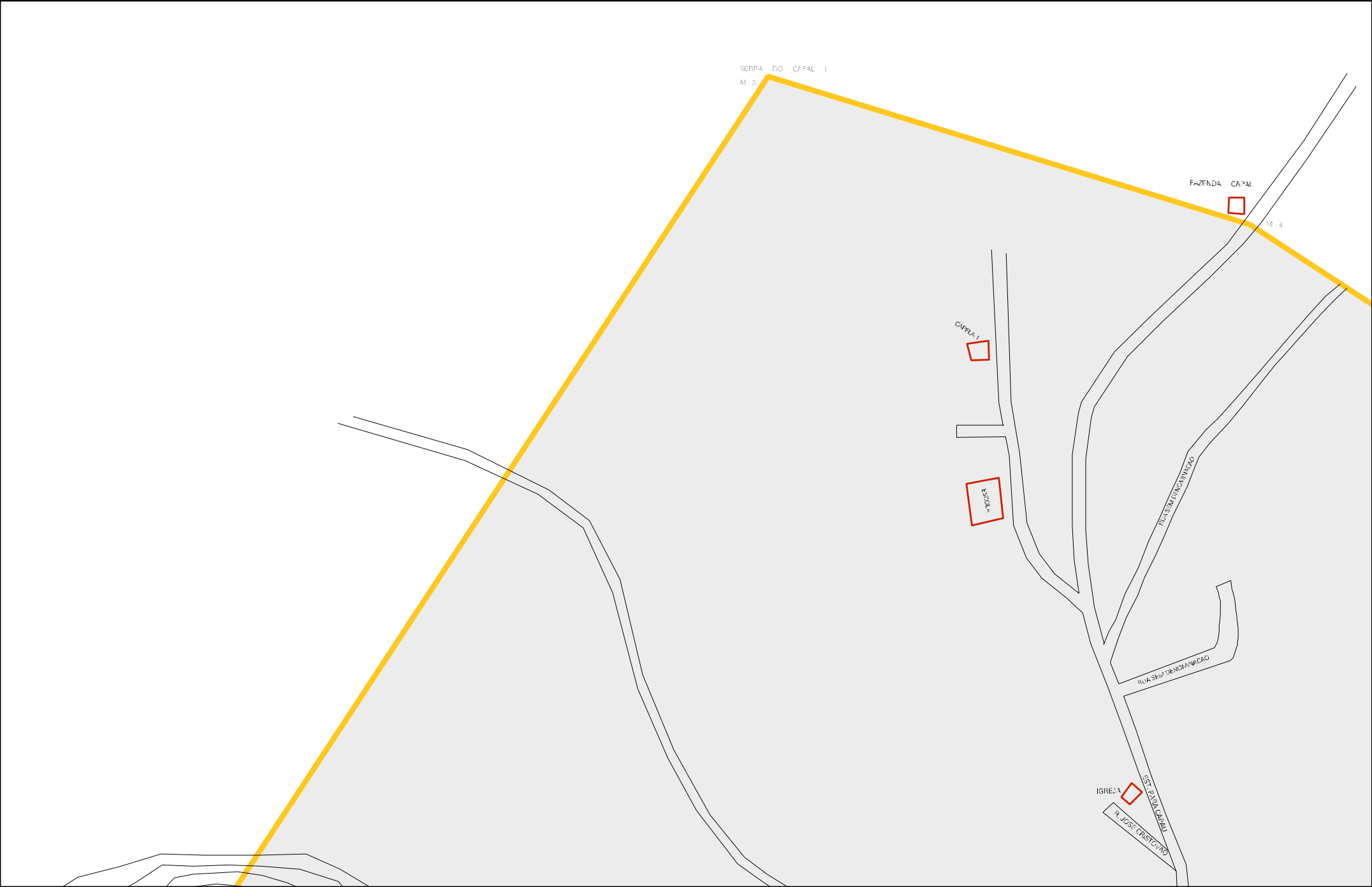
RUA SEM DENOMINACAO


RUA SEM DENOMINACAO

IGREJA

SET. PARQUEAR

R. JOSE CARVALHO

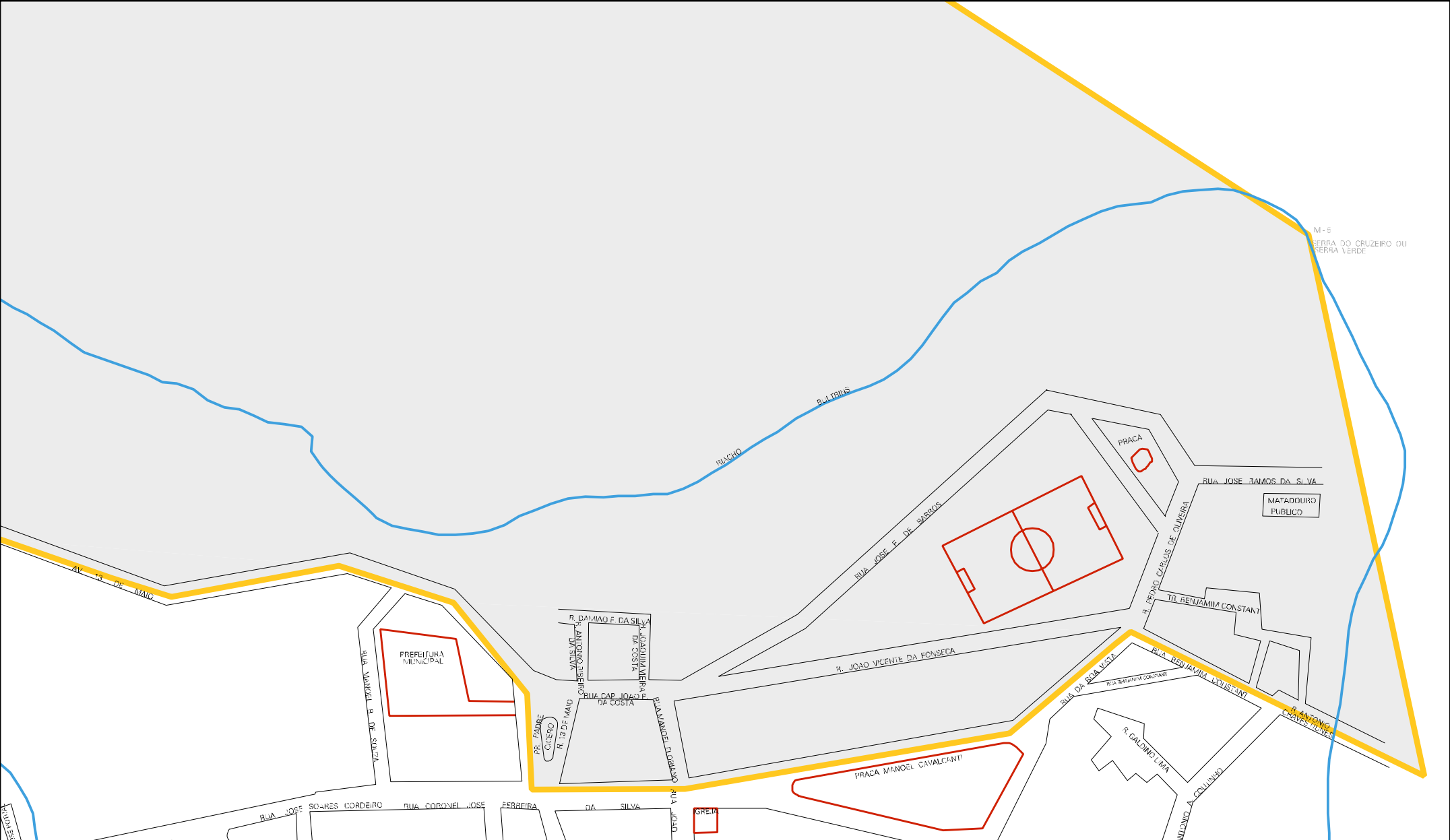






CENSO AGROPECUÁRIO 2006
CONTAGEM DA POPULAÇÃO 2007

MUNICÍPIO: 08107 - JOÃO ALFREDO
DISTRITO: 05 - JOÃO ALFREDO
SUBDISTRITO: 00
SETOR: 0011 SITUACAO: 10



ESTADO DE PERNAMBUCO
MAPA DE SETOR URBANO - MSU
ESCALA: 1 : 7144

