

RIO UNA

LINHA FERREA

MURO POSTERIOR DO CEMITERIO  
PARQUE DAS PALMEIRAS

RIO UNA

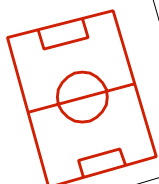
M - 8

CEMITERIO

RUA 5 OU RUA MOISES GOMES DE OLIVEIRA

RUA JOSE LAGRECA

RUA JOAO RIVADANEL GUARINO

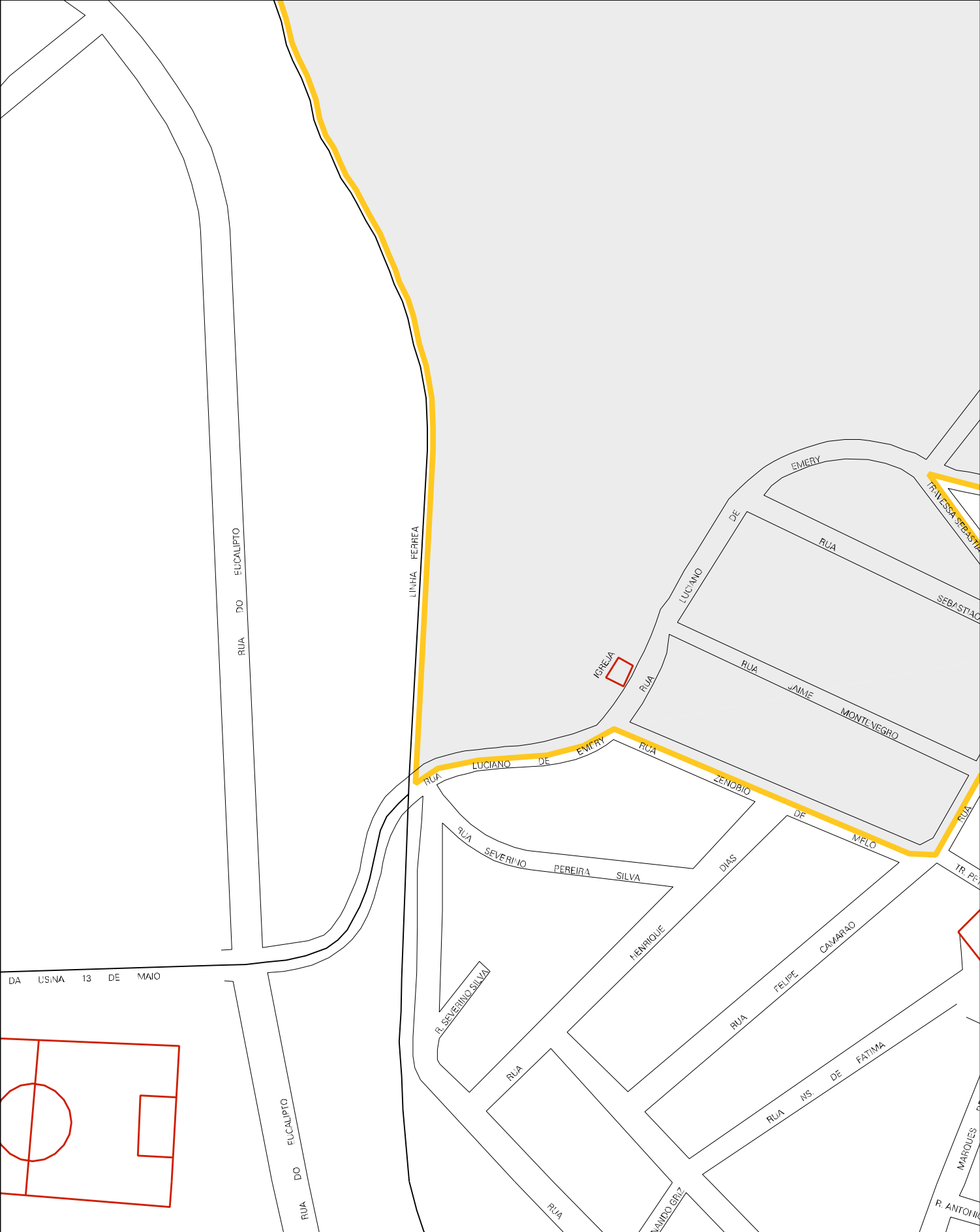


CERCA

RUA DIRS PACHINA

LAGRECA

CELPE

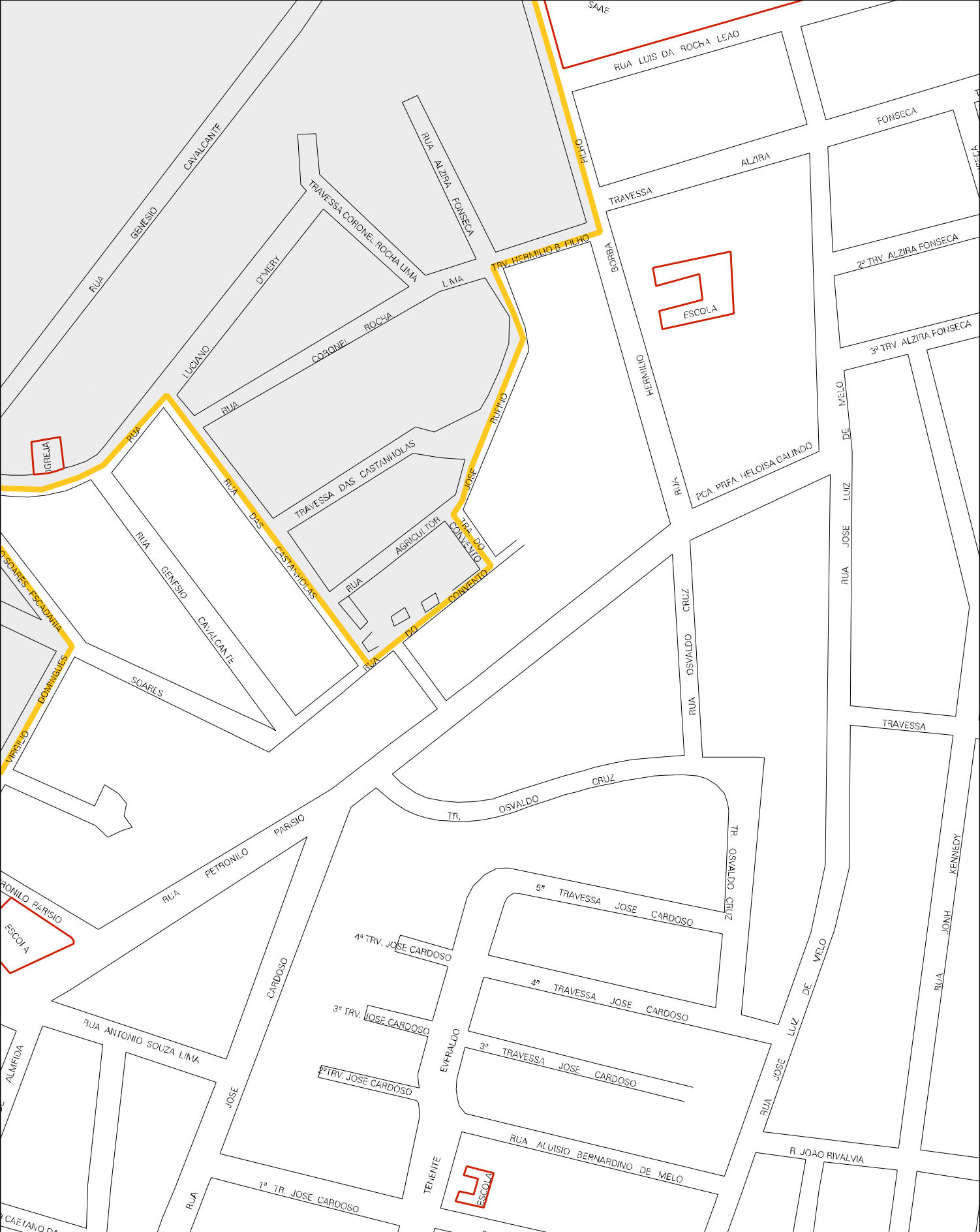


DA USINA 13 DE MAIO



CENSO AGROPECUARIO 2006  
CONTAGEM DA POPULACAO 2007

MUNICIPIO: 10004 - PALMARES  
DISTRITO: 05 - PALMARES  
SUBDISTRITO: 00  
SETOR: 0008 SITUACAO: 10



ESTADO DE PERNAMBUCO  
MAPA DE SETOR URBANO - MSU  
ESCALA: 1 : 5104

