



RACHO

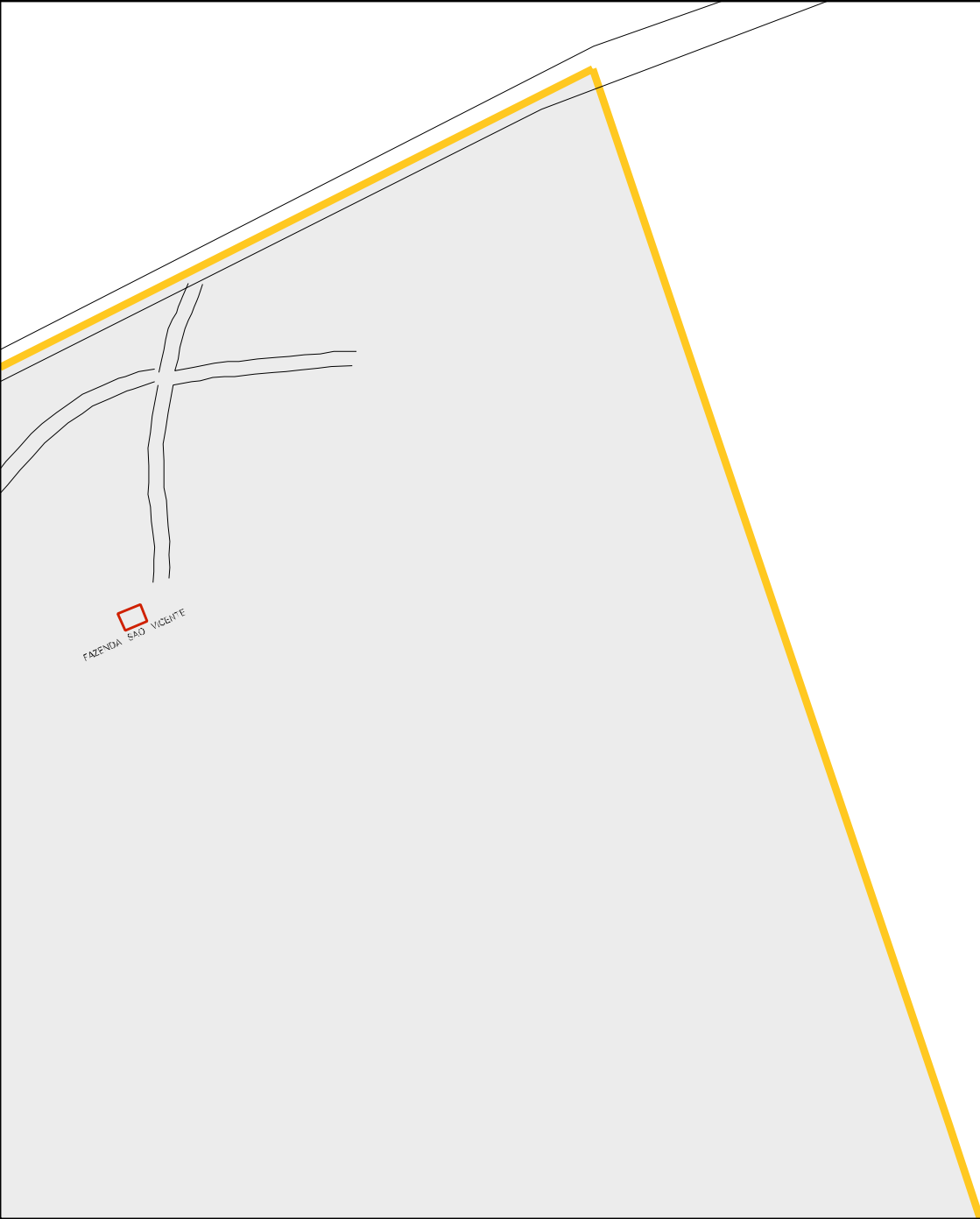
ESTRADA PARA VOLTAR AO RIO

ESTRADA PARA VOLTAR AO RIO

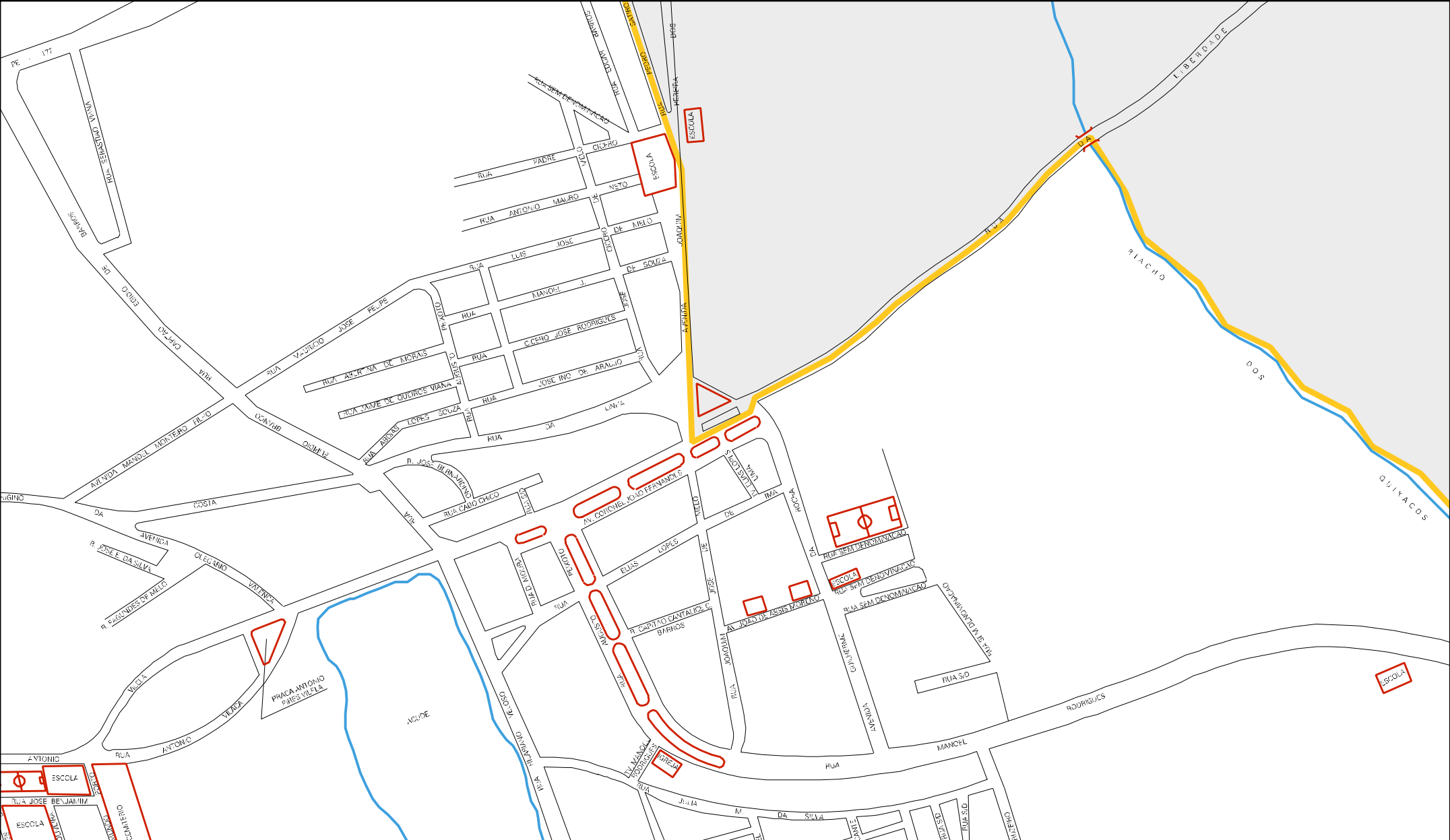
PS - 177

PS - 177

RANTOS

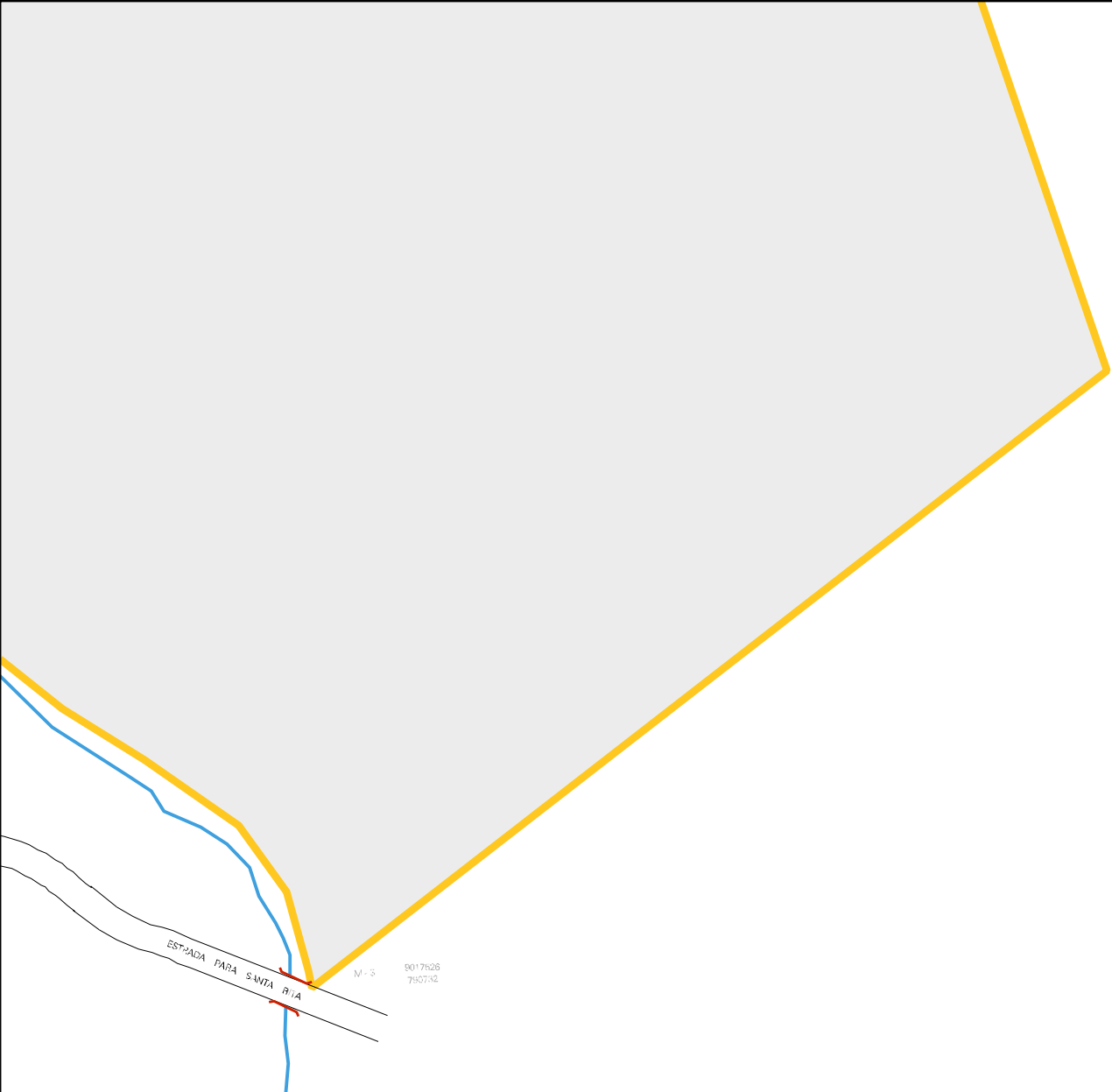


FAZENDA SÃO VICENTE



CENSO AGROPECUARIO 2006
CONTAGEM DA POPULAÇÃO 2007

MUNICÍPIO: 13206 - SÃO JOÃO
 DISTRITO: 05 - SÃO JOÃO
 SUBDISTRITO: 00
 SETOR: 0008 SITUAÇÃO: 20



ESTADO DE PERNAMBUCO
MAPA DE SETOR URBANO - MSU
ESCALA: 1 : 4723

