

(01, 01) - 26028032000000001

M-4
(-0.091, 0.111)

M-1

M-2

(0.159, 0.111)

ESCOLA

P.S.

02803.20

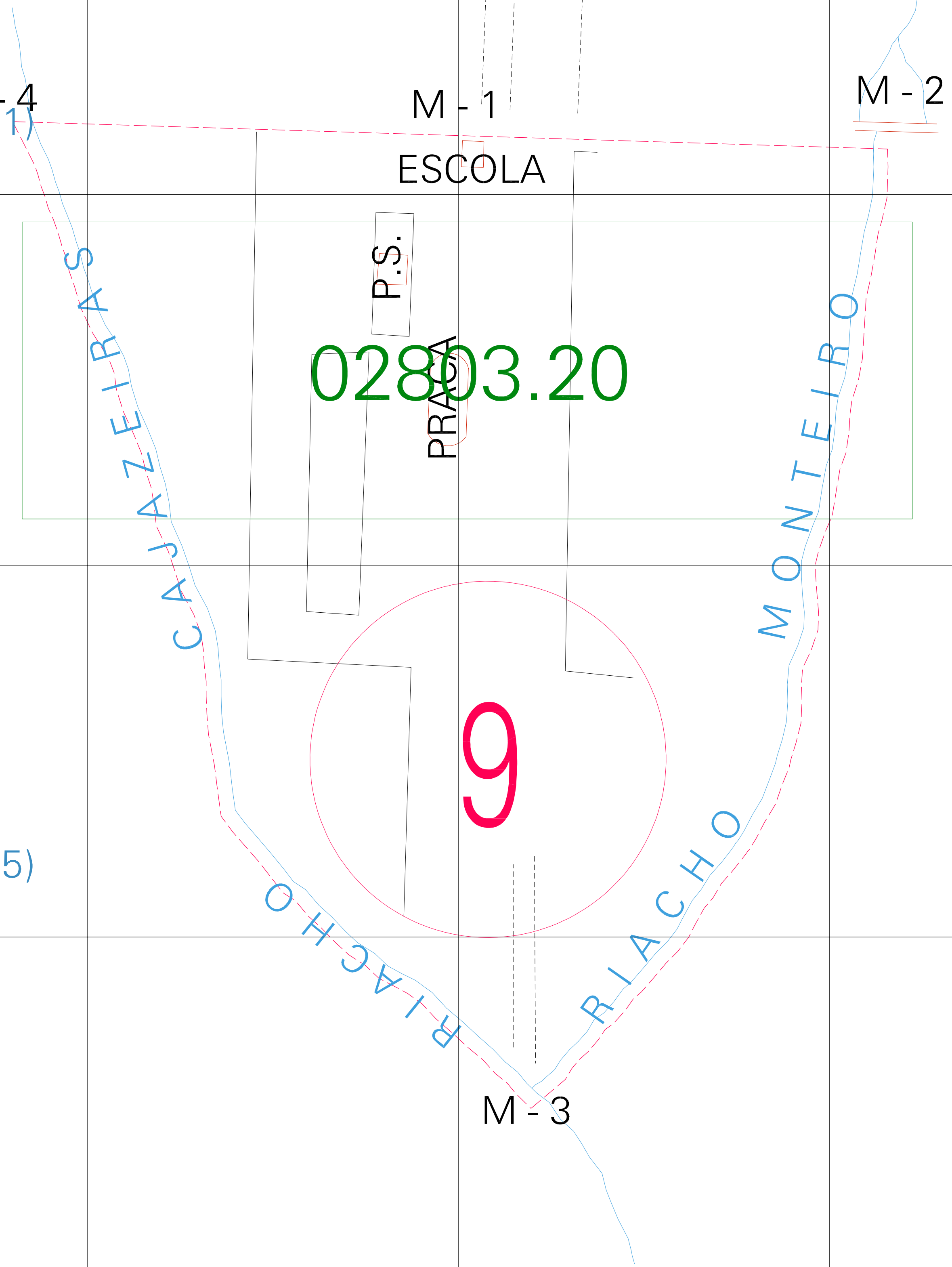
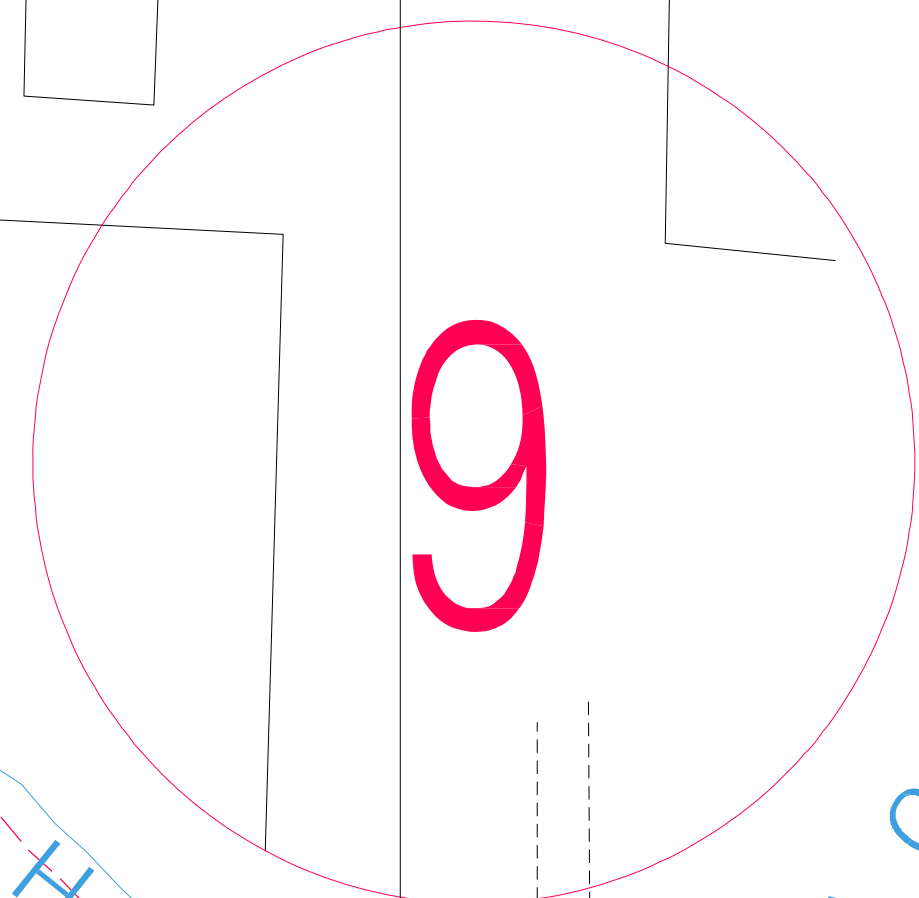
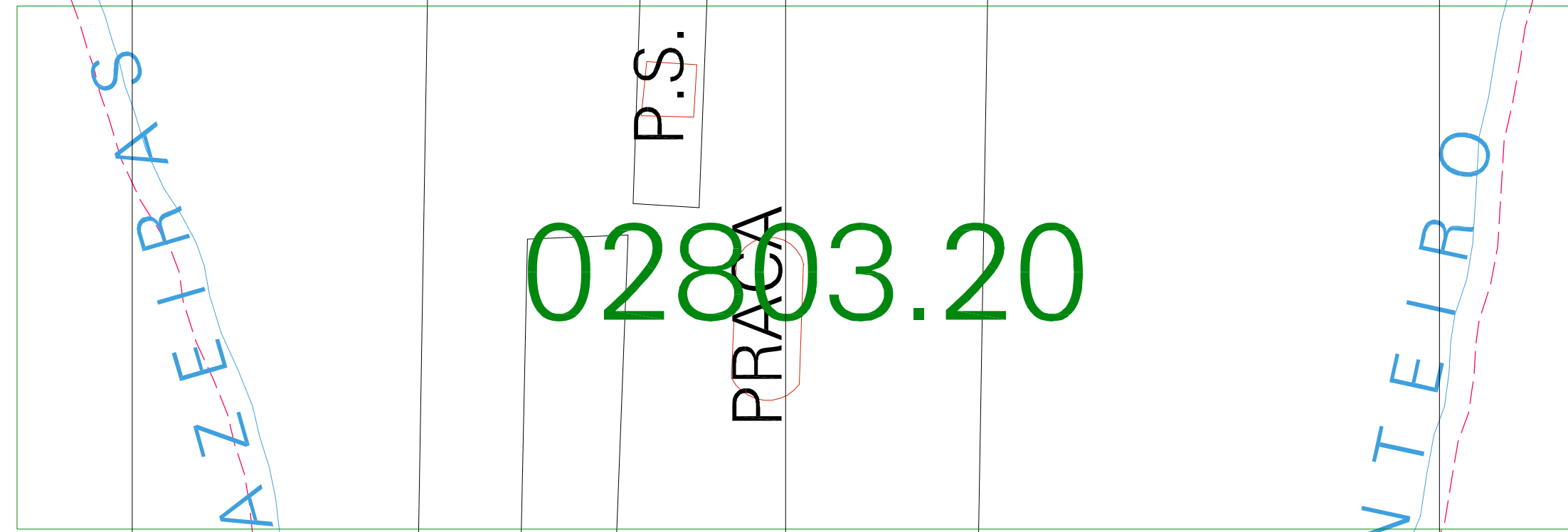
PRACA

9

(-0.091, -0.015)

M-3

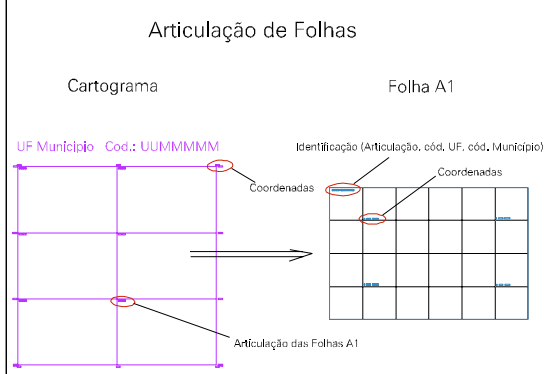
(0.159, -0.015)



ESTADO DE PERNAMBUCO
Município: 26.02803
BUIQUE
Folha : 01 - 01

Arquivo: 26028032000001.dgn
Limites(km): (-0.154, -0.077) - (0.222, 0.173)

- LEGENDA
- LIMITES
- Município ou Perímetro Urbano
 - Distrito
 - Subdistrito, RA, Zona ou similar
 - Bairro ou similar
 - Sector Censitário
- CODIGOS
- 22306.05 Distrito (cod. do município + cod. do distrito)
 - 05.06 Subdistrito (cod. do distrito + cod. do subdistrito)
 - 003 Bairro (cod. do bairro no município)
 - 25 Sector (número do sector no distrito ou subdistrito)



MAPA URBANO DIGITAL
FOLHA A1