

(208.145, 9087.993)

RIBACHO

GRAVATA

FAZENDA PASSIRA

FAZENDA ESTRELA

(211.145, 9087.993)

FAZENDA NOSSA SENHORA APARECIDA

54

(208.145, 9086.993)

LIMITE DISTRITAL

GRAVATA

MANDACARU






(211.145, 9086.993)

ESTADO DE PERNAMBUCO  
 Município: 26.06408  
 GRAVATÁ  
 Folha : 04 - 01





Arquivo: 2606408.dgn  
 Limites(km): (208.145, 9085.993) - (212.145, 9088.993)

LEGENDA

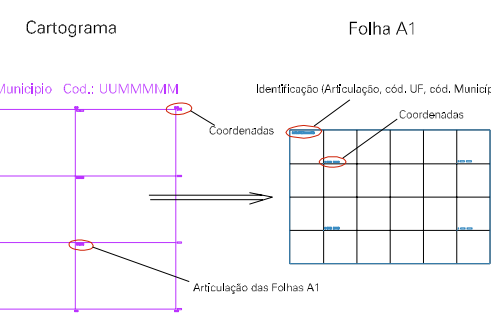
LIMITES

-  Município ou Perímetro Urbano
-  Distrito
-  Subdistrito, RA, Zona ou similar
-  Bairro ou similar
-  Setor Censitário

CODIGOS

-  22306.05 Distrito (cod. do município + cod. do distrito)
-  05.06 Subdistrito (cod. do distrito + cod. do subdistrito)
-  003 Bairro (cod. do bairro no município)
-  25 Setor (número do setor no distrito ou subdistrito)

Articulação de Folhas



MAPA URBANO DIGITAL  
 FOLHA A1