

(285.472, 9120.529)

(290.472, 9120.529)






(285.472, 9118.529)

(290.472, 9118.529)





ESTADO DE PERNAMBUCO
 Município: 26.09600
 OLINDA
 Folha : 01 - 01

Arquivo: 2609600.dgn
 Limites(km): (287.472, 9118.529) - (291.472, 9121.529)

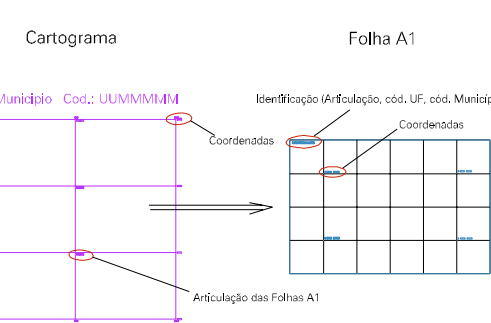
LEGENDA

- LIMITES
-  Município ou Perímetro Urbano
 -  Distrito
 -  Subdistrito, RA, Zona ou similar
 -  Bairro ou similar
 -  Setor Censitário

CODIGOS

-  22306.05 Distrito (cod. do município + cod. do distrito)
-  05.06 Subdistrito (cod. do distrito + cod. do subdistrito)
-  003 Bairro (cod. do bairro no município)
-  25 Setor (número do setor no distrito ou subdistrito)

Articulação de Folhas



MAPA URBANO DIGITAL
 FOLHA A1