

(296.472, 9111.529)

(296.472, 9111.529)

(296.472, 9110.529)

(296.472, 9110.529)

ESTADO DE PERNAMBUCO

Município: 26.09600

OLINDA






Folha : 04 - 03

Arquivo: 2609600.dgn





Limites(km): (295.472, 9109.529) - (299.472, 9112.529)

LEGENDA

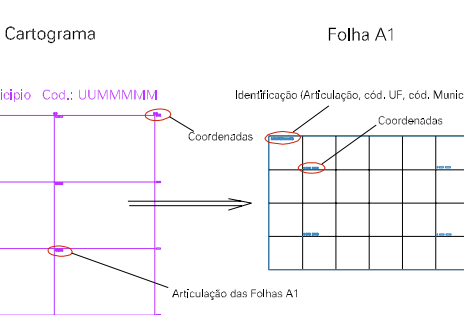
LIMITES

-  Município ou Perímetro Urbano
-  Distrito
-  Subdistrito, RA, Zona ou similar
-  Bairro ou similar
-  Setor Censitário

CODIGOS

-  22306.05 Distrito (cod. do município + cod. do distrito)
-  05.06 Subdistrito (cod. do distrito + cod. do subdistrito)
-  003 Bairro (cod. do bairro no município)
-  25 Setor (número do setor no distrito ou subdistrito)

Articulação de Folhas



MAPA URBANO DIGITAL
FOLHA A1

