

(280,98, 9125,907)

(282,98, 9125,907)

(04, 02) - 2610707

(280,98, 9123,907)

(282,98, 9123,907)

ESTADO DE PERNAMBUCO

Município: 26.10707






PAULISTA

Folha : 04 - 02





Arquivo: 2610707.dgn

Limites(km): (279,98, 9123,621) - (283,98, 9126,192)

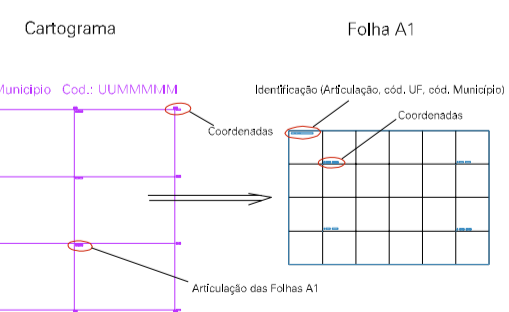
LEGENDA

- LIMITES
-  Município ou Perímetro Urbano
 -  Distrito
 -  Subdistrito, RA, Zona ou similar
 -  Bairro ou similar
 -  Setor Censitário

CODIGOS

-  22306.05 Distrito (cod. do município + cod. do distrito)
-  05.06 Subdistrito (cod. do distrito + cod. do subdistrito)
-  003 Bairro (cod. do bairro no município)
-  25 Setor (número do setor no distrito ou subdistrito)

Articulação de Folhas



ABREU E LIMA

PE - 18

MAPA URBANO DIGITAL
FOLHA A1

GENSO AGROPECUARIO 2006
CONTAGEM DA POPULAÇÃO 2007
Data de Impressão: 30.10.07

