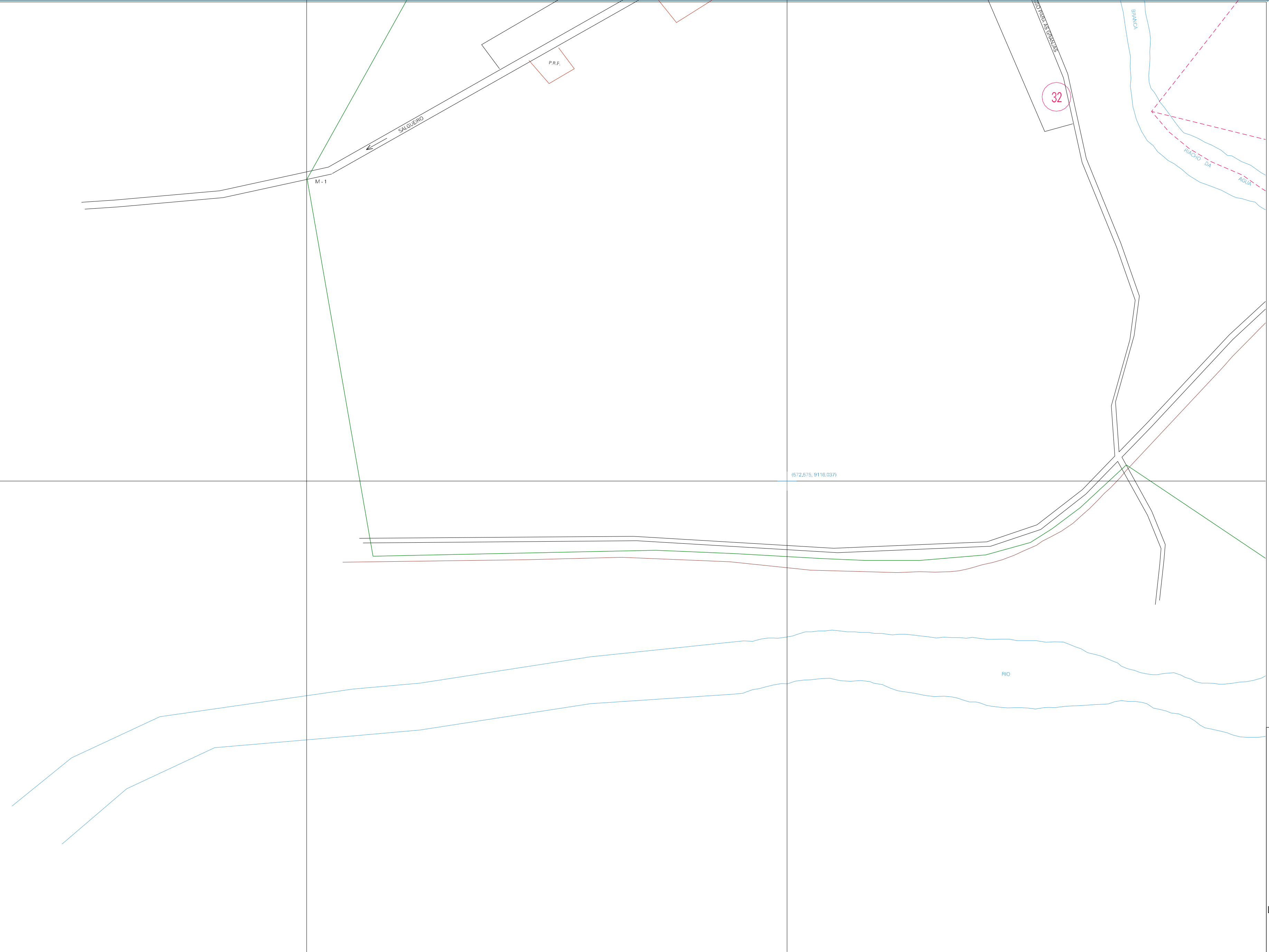


(573,575, 9116,037)

(672,575, 9116,037)

(573,575, 9116,037)

(672,575, 9116,037)








ESTADO DE PERNAMBUCO
 Município: 26.13909
 SERRA TALHADA
 Folha : 02 - 01





Arquivo: 2613909.dgn
 Limites(km): (569.575, 9114.037) - (573.575, 9117.037)

LEGENDA

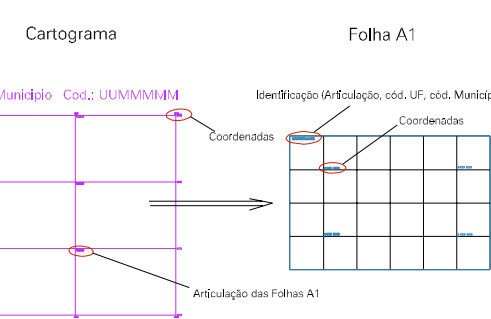
LIMITES

-  Município ou Perímetro Urbano
-  Distrito
-  Subdistrito, RA, Zona ou similar
-  Bairro ou similar
-  Setor Censitário

CODIGOS

-  22306.05 Distrito (cod. do município + cod. do distrito)
-  05.06 Subdistrito (cod. do distrito + cod. do subdistrito)
-  003 Bairro (cod. do bairro no município)
-  25 Setor (número do setor no distrito ou subdistrito)

Articulação de Folhas



**MAPA URBANO DIGITAL
 FOLHA A1**

