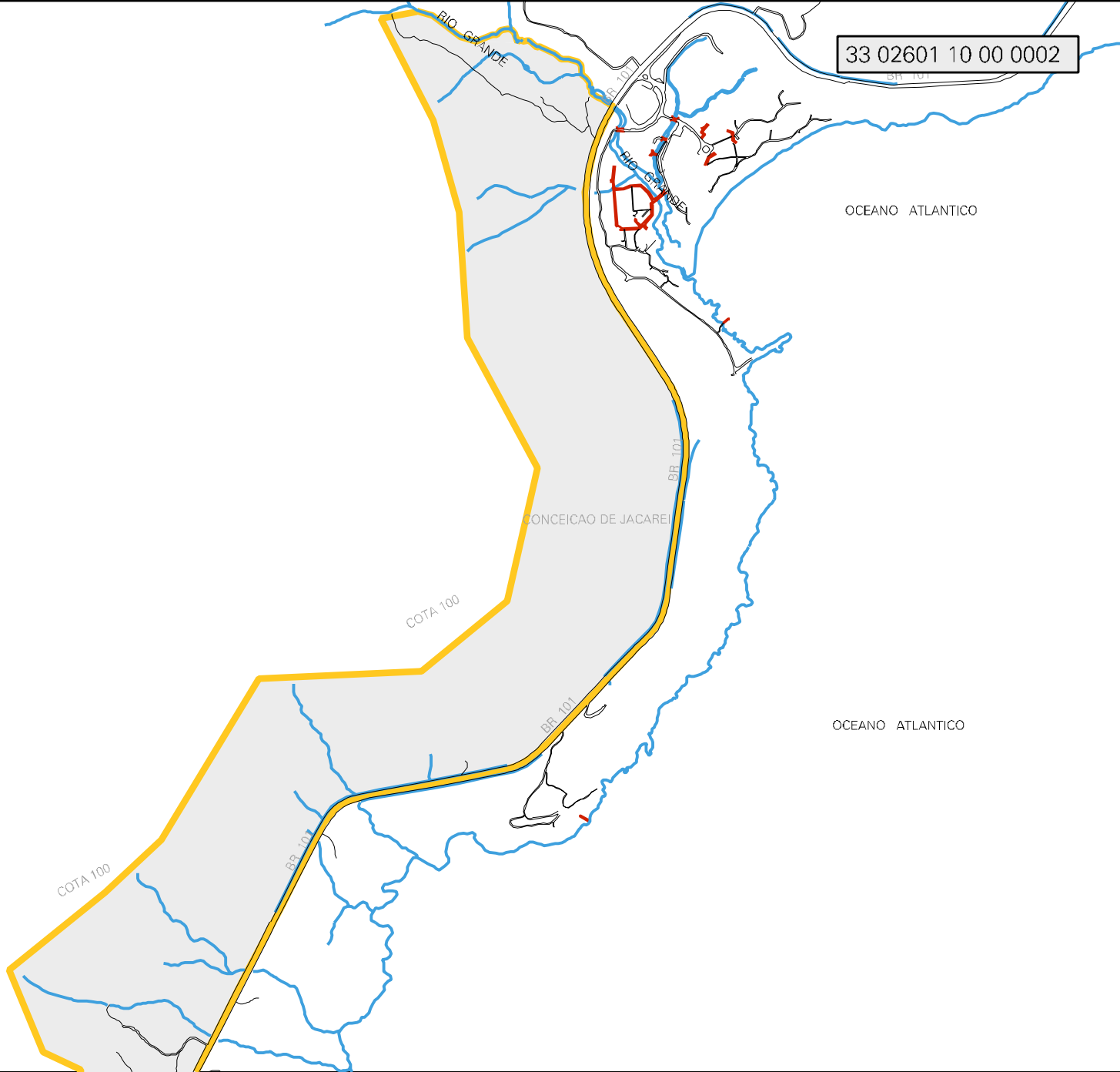


33 02601 10 00 0002



RIO GRANDE

RIO CHAFIZINHA

Lonçeição de Jacaré

OCEANO ATLANTICO

COTA 100

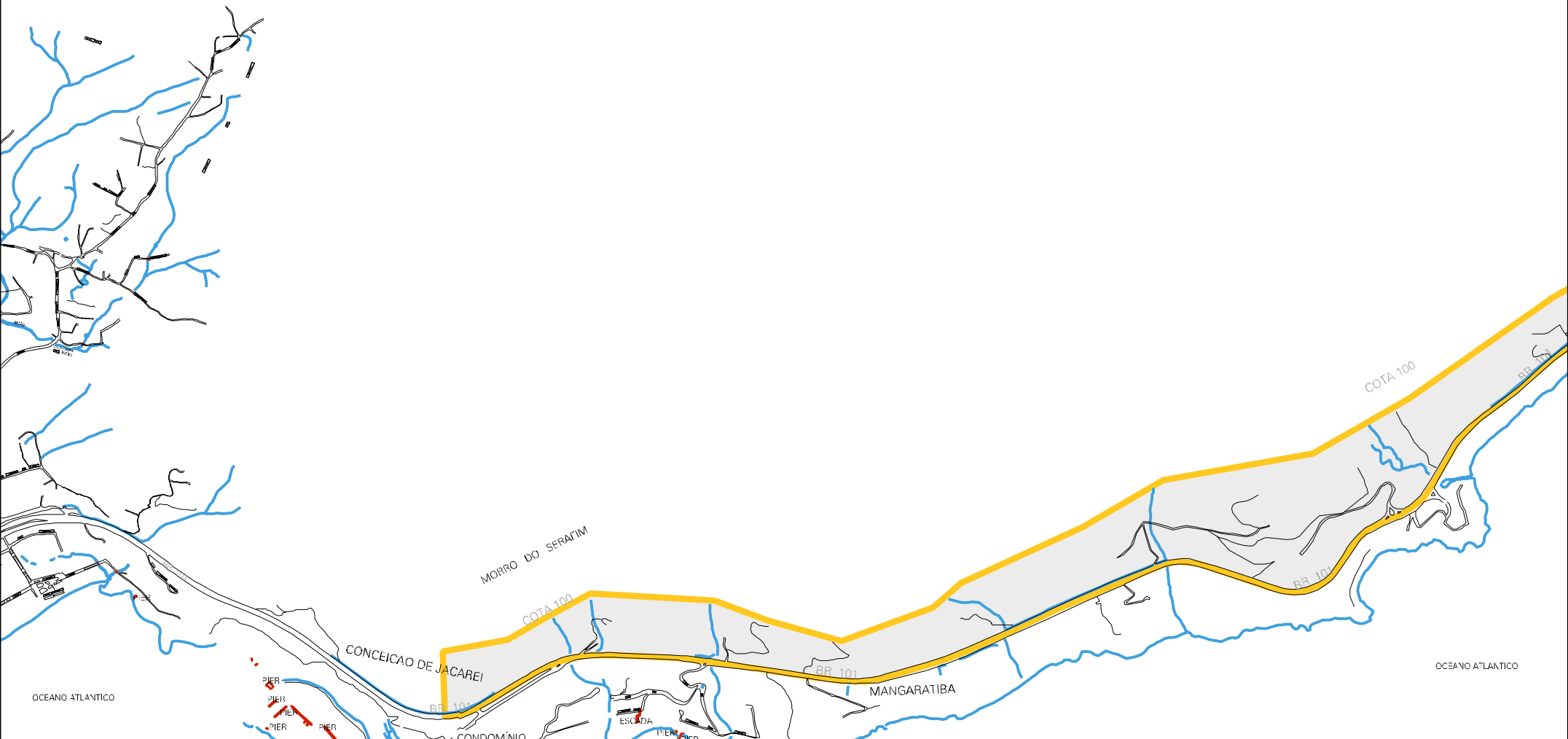
BR 101

OCEANO ATLANTICO

COTA 100

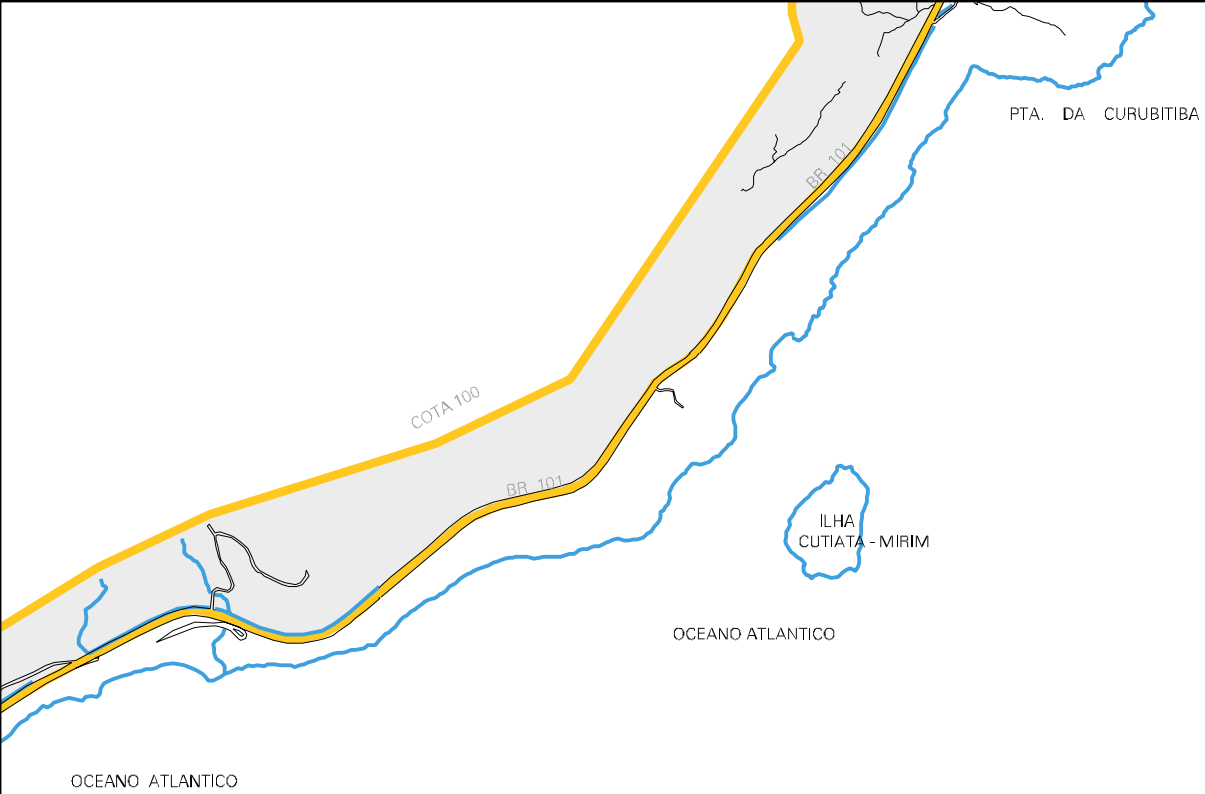
BR 101

BR 101



CENSO AGROPECUARIO 2006
CONTAGEM DA POPULAÇÃO 2007

MUNICIPIO: 02601 - MANGARATIBA
DISTRITO: 10 - CONCEIÇÃO DE JACARÉ
SUBDISTRITO: 00
SETOR: 0002 SITUACAO: 10



ESTADO DO RIO DE JANEIRO
MAPA DE SETOR URBANO - MSU
ESCALA: 1 : 13763

