

1715.891, 8723.061

1715.891, 8723.061

1715.891, 8723.061






1715.891, 8723.061

ESTADO DE RONDONIA
 Município: 11.00098
 ESPIGÃO D'OESTE
 Folha : 01 - 01





Arquivo: 1100098.dgn
 Limites(km): (709.891, 8724.061) - (715.891, 8728.061)

LEGENDA

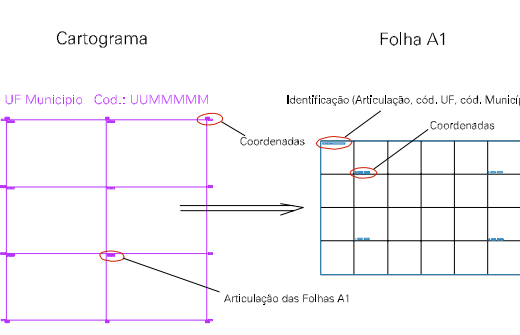
LIMITES

-  Município ou Perímetro Urbano
-  Distrito
-  Subdistrito, RA, Zona ou similar
-  Bairro ou similar
-  Setor Censitário

CODIGOS

-  22306.06 Distrito (cod. do município + cod. do distrito)
-  05.06 Subdistrito (cod. do distrito + cod. do subdistrito)
-  003 Bairro (cod. do bairro no município)
-  25 Setor (número do setor no distrito ou subdistrito)

Articulação de Folhas



MAPA URBANO DIGITAL FOLHA A1

CENSO AGROPECUÁRIO 2006
 CONTAGEM DA POPULAÇÃO 2007
 Data de Impressão: 04.09.07

19

20

BAIRRO NOVO HORIZONTE

BAIRRO SAO JOSE

17