

990 M.

M. 2

PROLONGAMENTO DA RUA SALDANHA MARINHO

R. IMBRAIM SALEN

RUA BENEDITA C. S. RAMOS

R. ESMALL LOVERA

AVENIDA ESPILHO

R. FRANCISCO GODOY ROJIN

LILA SÃO FRANCISCO

R. VIRGINO MARTINS

PRAÇA

43 01875 05 00 0002

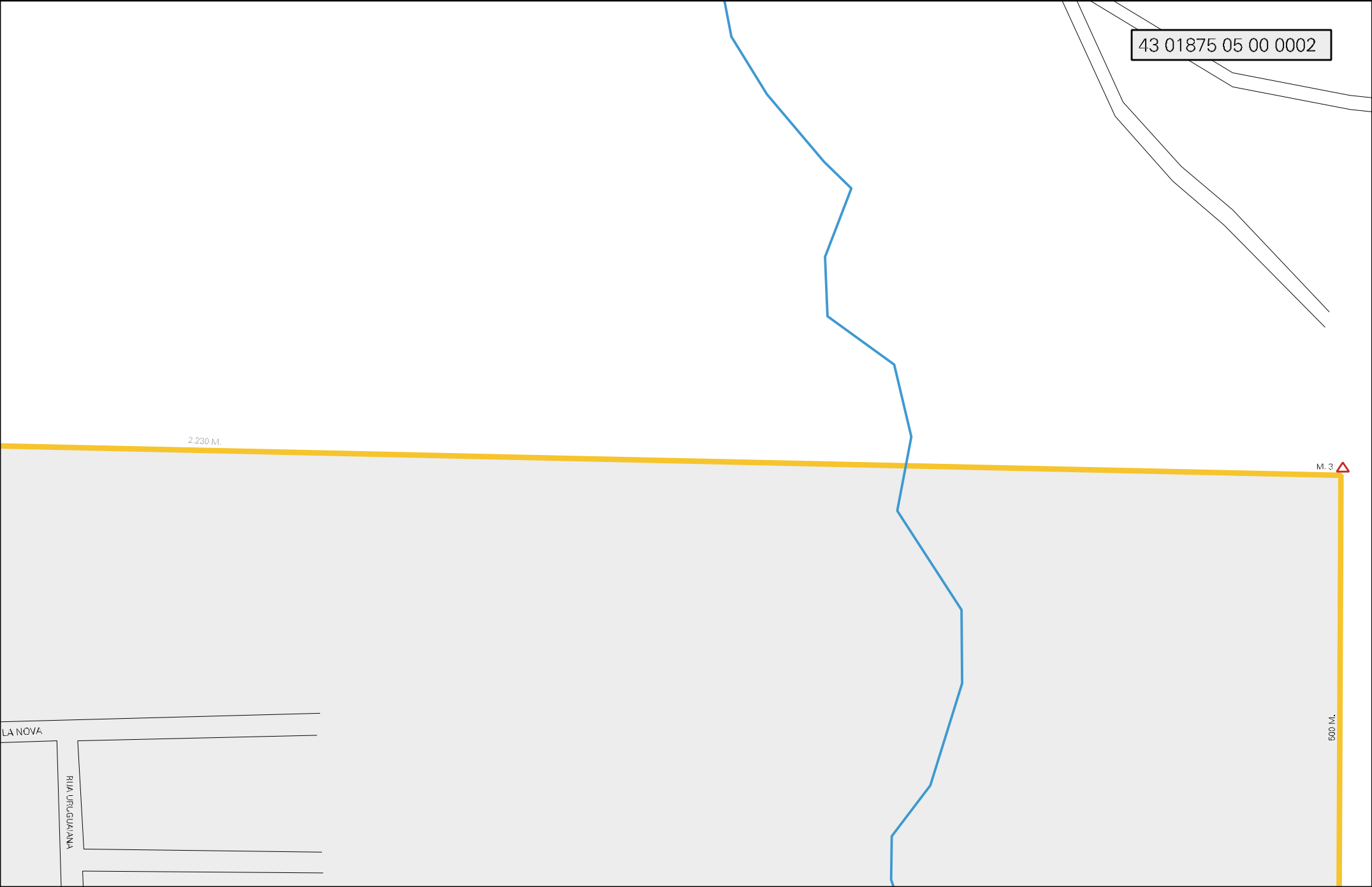
2.230 M.

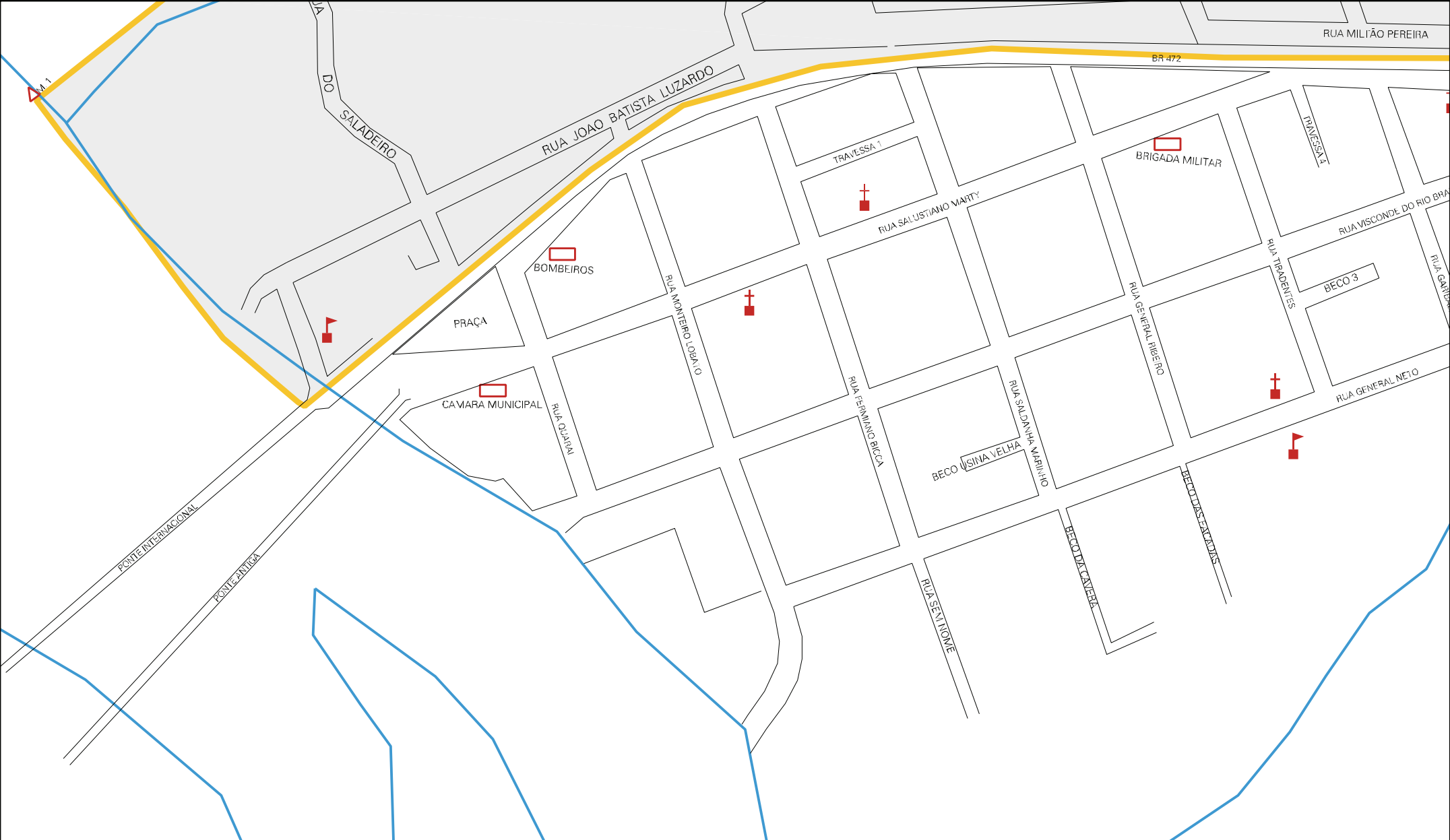
M. 3

500 M.

LA NOVA

RIA URUGUAYANA





RUA MILTÃO PEREIRA

BR 472

DO SALADEIRO

RUA JOAO BATISTA LUZARDO

TRAVESSA 1

BRIGADA MILITAR

TRAVESSA 1

RUA VISCONDE DO RIO BRA

RUA SALUSTIANO MARTY

BOMBEIROS

RUA MONTEIRO LOPES

RUA TRADENTES

RUA GENERAL NETO

PRAÇA

CAMARA MUNICIPAL

RUA GUARA

RUA FERDINAND BICCA

BECO USINA VELHA

RUA SALVADOR AMARAL

RUA GENERAL RIBEIRO

BECO DAS CASAS

PONTE INTERNACIONAL

PONTE ANTIGA

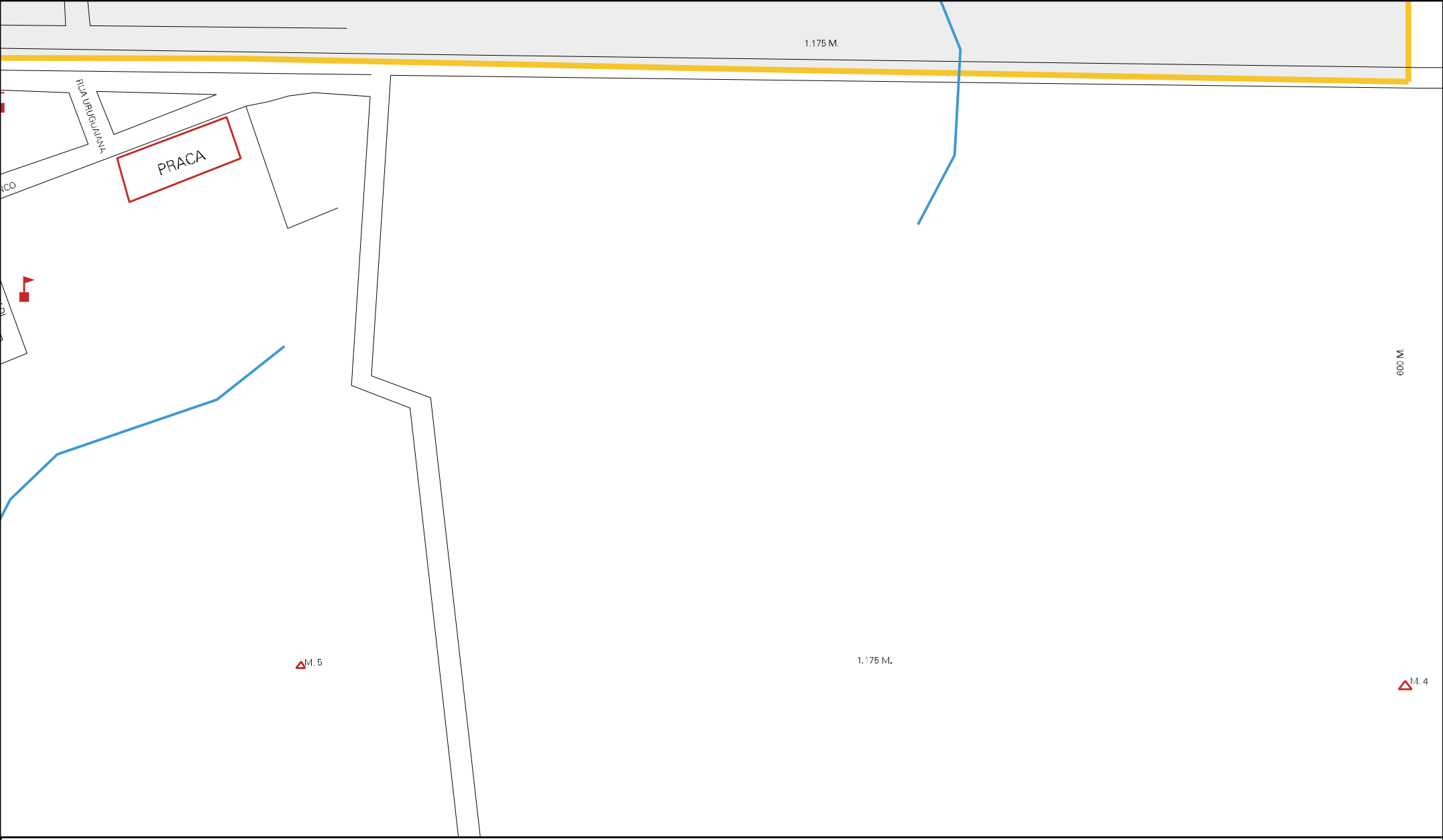
RUA SETTIMO

BECO DA CAVERNA



CENSO AGROPECUARIO 2006
CONTAGEM DA POPULACAO 2007

MUNICIPIO: 01875 - BARRA DO QUARAI
 DISTRITO: 05 - BARRA DO QUARAI
 SUBDISTRITO: 00
 SETOR: 0002 SITUACAO: 10



1.175 M.

RUA URUGUAIANA

PRACA

M.5

1.175 M.

600 M.

M.4

ESTADO DO RIO GRANDE DO SUL
MAPA DE SETOR URBANO - MSU
ESCALA: 1 : 5269

