



ESTRADA PASSO NOVO

LAGOÃO

EST. OASIS BALNEÁRIO

ESCOLA DR. JAQUES

CEMITERIO  
SÃO JOÃO

SANTA RITA

RUA DEODORO GOMES

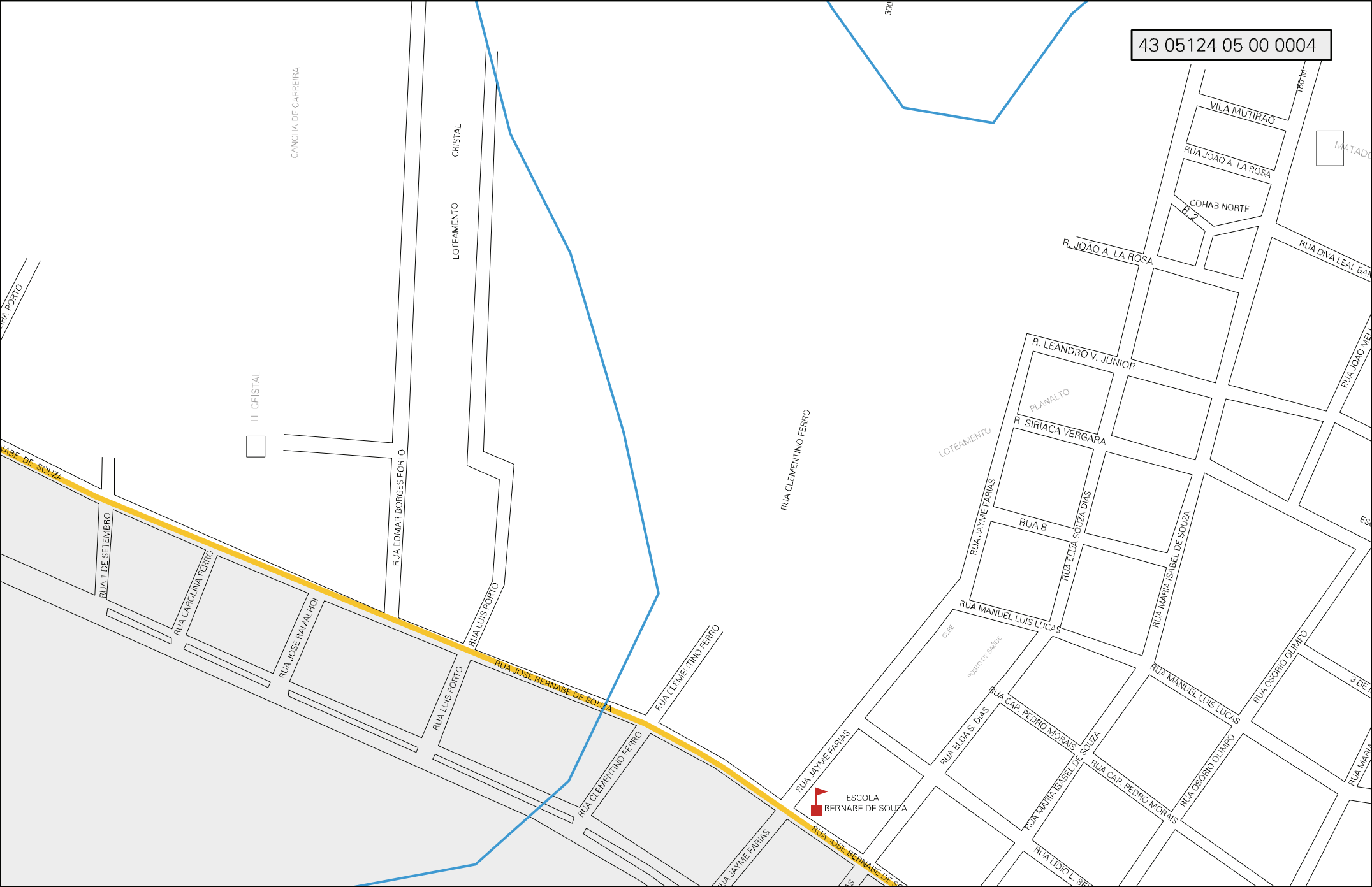
RUA HUGO MARQUES PORTO

RUA CHAGAS FERREIRA

RUA JOSÉ BERNARDES

ESTRADA PRAIA DO OASIS

43 05124 05 00 0004



H. CRISTAL

CANCHA DE CARREIRA

LOTEAMENTO CRISTAL

RUA CLEMENTINO FERRO

ESCOLA BERNABE DE SOUZA

LOTEAMENTO

VILA MUTIRAO  
RUA JOAO A. LA ROSA  
COHAB NORTE

R. LEANDRO V. JUNIOR

PLANALTO

R. SIRIACA VERGARA

RUA B

RUA ELDA SOUZA DIAS

RUA MARIA ISABEL DE SOUZA

RUA MANUEL LUIS LUCAS

RUA MANUEL LUIS LUCAS

RUA OSORIO OLIMPIO

RUA ELDA S DIAS

RUA CAP PEDRO MORAIS

RUA MARIA ISABEL DE SOUZA

RUA CAP PEDRO MORAIS

RUA OSORIO OLIMPIO

RUA MARIA

3 DE

1307M

MATADO

RUA DINA LEAL BARRA

RUA JOAO VIEIRA

ES

RUA PORTO

RUA BERNABE DE SOUZA

RUA 1 DE SETEMBRO

RUA CAROLINA FERRO

RUA JOSE PAMPAI HOI

RUA EDMAR BORGES PORTO

RUA LUIS PORTO

RUA LUIS PORTO

RUA CLEMENTINO FERRO

RUA CLEMENTINO FERRO

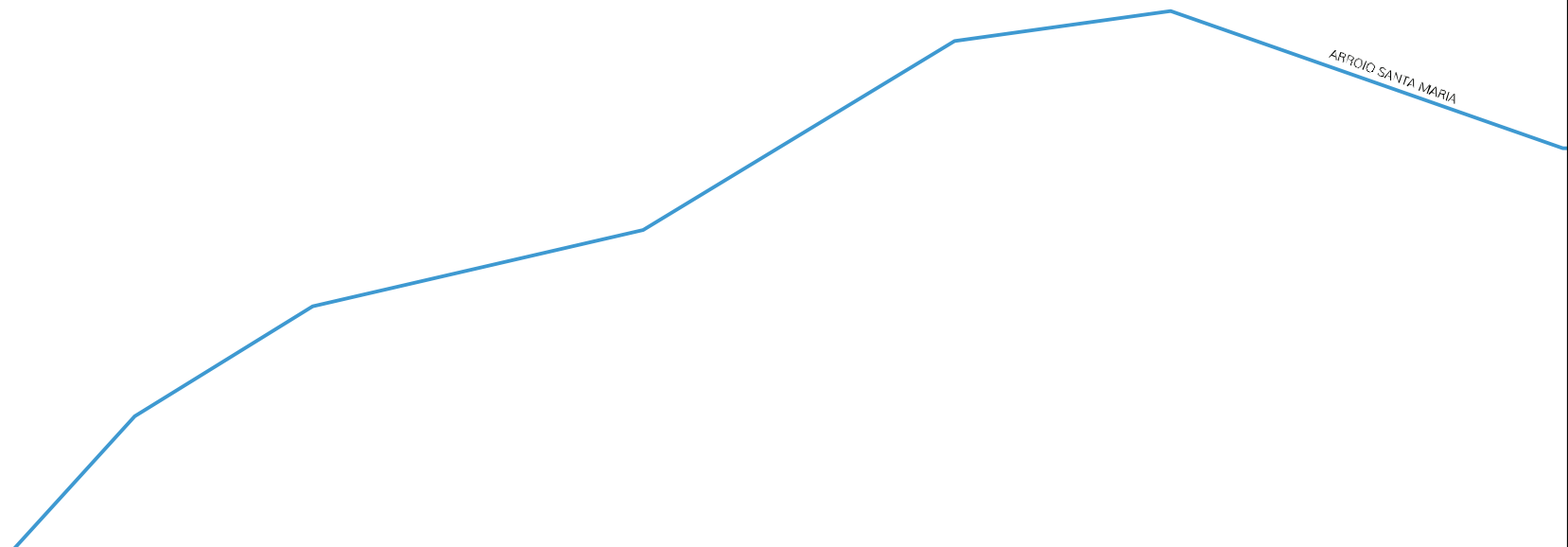

RUA JAYME FARIAS

RUA JAYME FARIAS

CEPE

INSTITUTO SAUDE

SI





ESTADO DO RIO GRANDE DO SUL  
MAPA DE SETOR URBANO - MSU  
ESCALA: 1 : 5207

