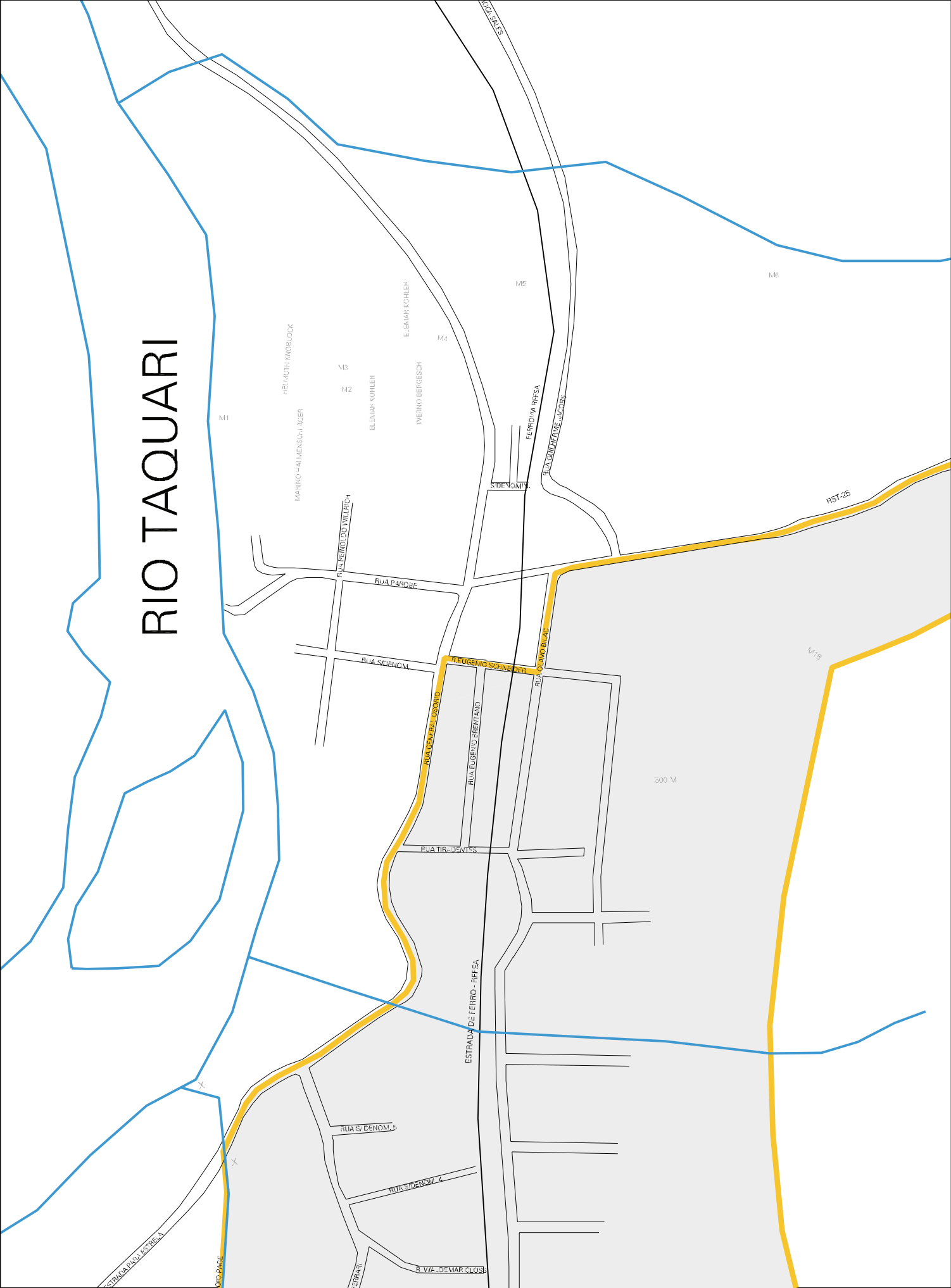


RIO TAQUARI



M11

M2

M3

M4

M5

M6

M19

300 M

RST-25

ESTRADA DE FERRO - R.F.S.A.

FERROVIA BRISA

RUA S. DENOM. 5

RUA SODEROW 4

R. VIZ. DE MAR S/O S/O

ESTRADA 31

ESTRADA PARA ESTRELA

RUA PAROBÉ

RUA FERREIRO DO VILAREJO 4

RUA PAROBÉ

RUA SCHELEM

RUA EUGÊNIO ZERBENTANO

RUA TEREZA

RUA OLAVO BUAC

RUA EUGÊNIO ZERBENTANO

RUA PENÍPULA BORDO

RUA EUGÊNIO ZERBENTANO

STENÓPOLIS

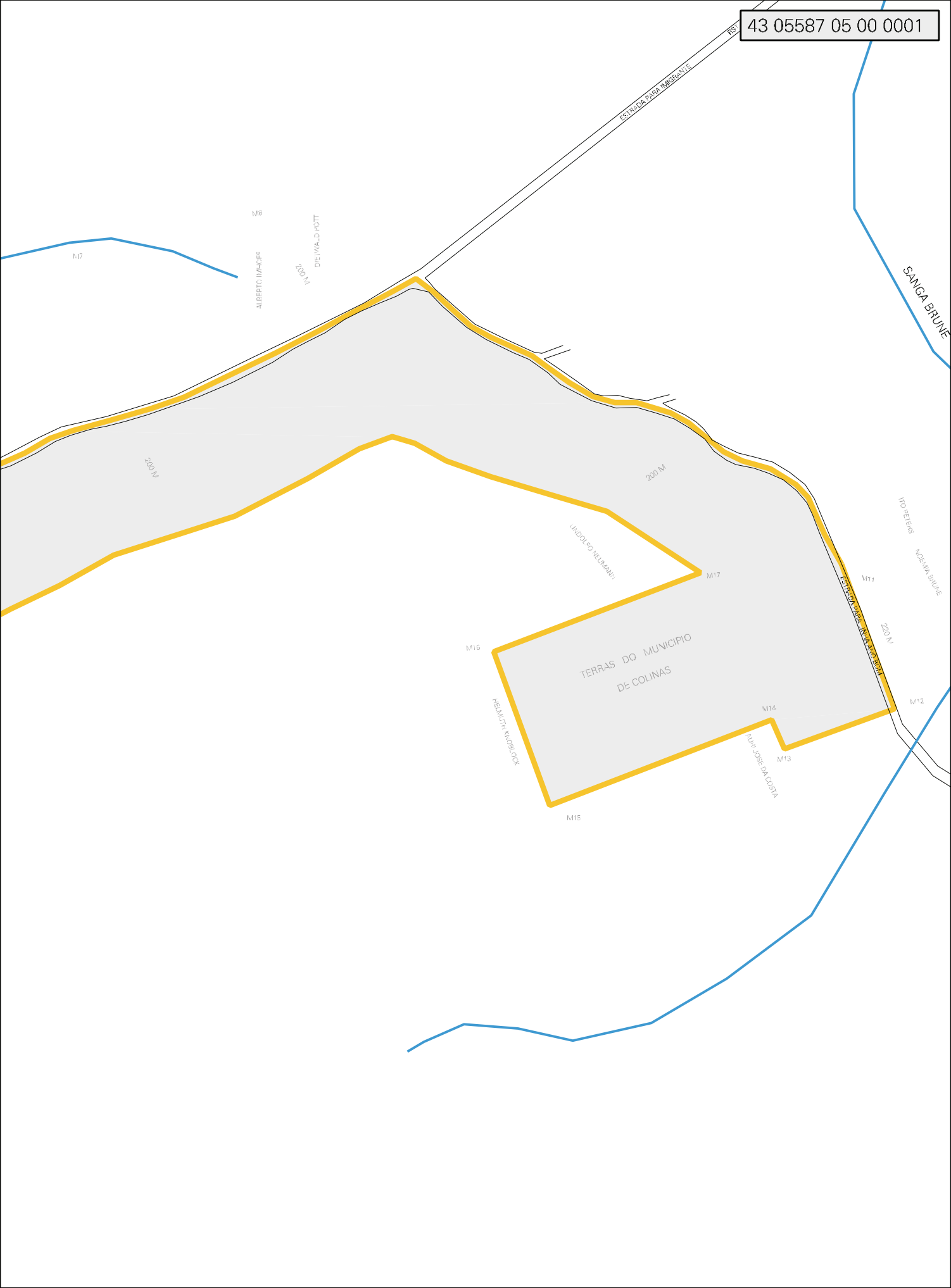
ELENAR KOHLER

WERNIG BERGESCH

MARIBO-HAN MENSCH AUER

HELMUTH KNIBBLOCK

RUA S. S. S. S.



ESTRADA PARA MORALICE

SANGA BRUNO

M18
ALBERTO LINDGREN

DIETWALD POTT
200 M

M17

200 M

200 M

LUDWIG HELMANNI

M17

ITO PETERS
MORIM BRUNO

TERRAS DO MUNICIPIO
DE COLINAS

M16

HEINRICH KROEBER

200 M

M14

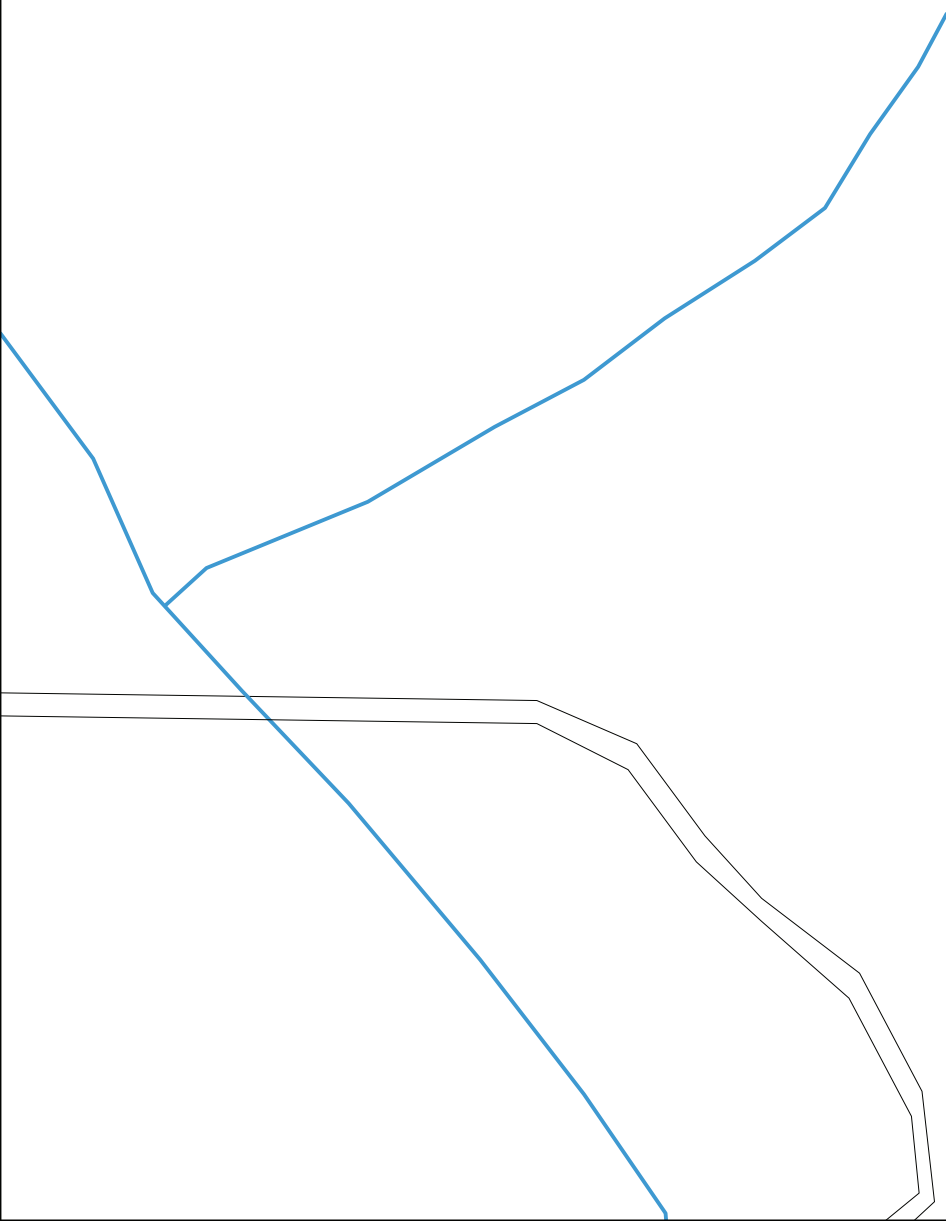
M13

ANTONIO DA COSTA

M12

M15





ESTADO DO RIO GRANDE DO SUL
MAPA DE SETOR URBANO - MSU
ESCALA: 1 : 6471

