

BAIRRO ACELINO FLORES

RUA A

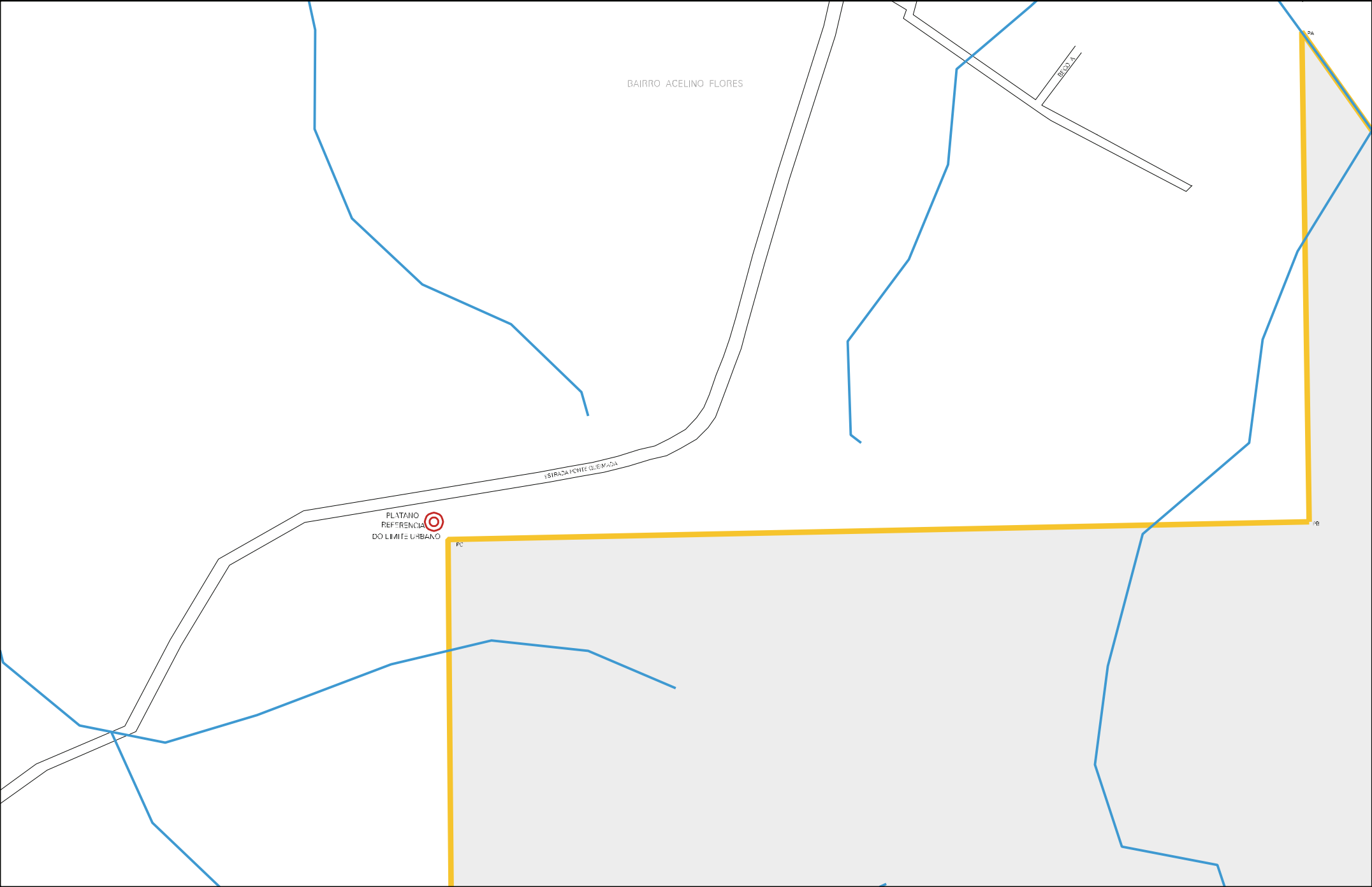
ESTRADA RIBEIRÃO QUEMADA

PLATANO
REFERENCIA
DO LIMITE URBANO

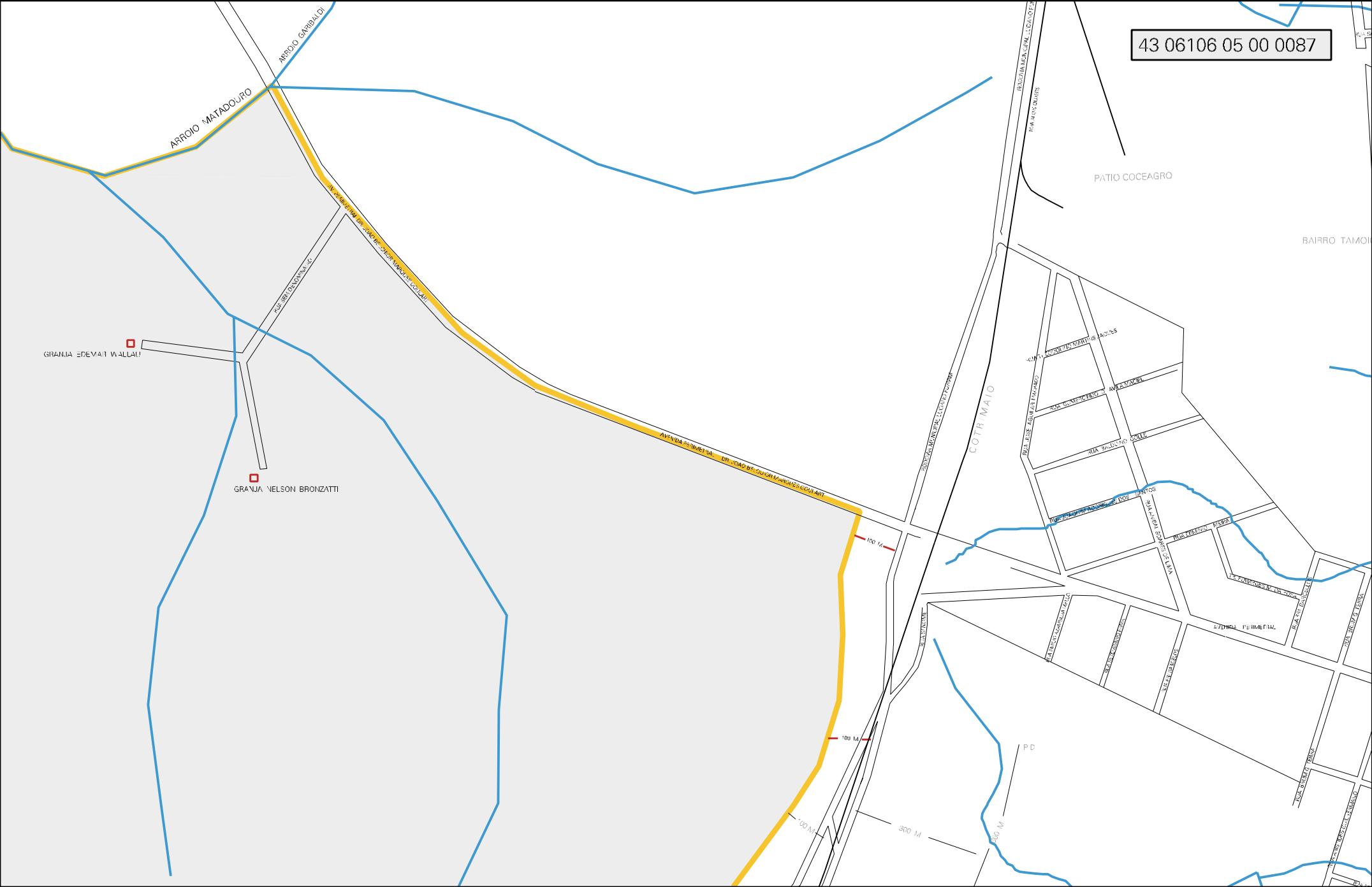
PC

PO

PA



43 06106 05 00 0087



ARRIO MATADOURO

ARRIO GARIBOLDI

GRANJA EDEVALT WALLAT

GRANJA NELSON BRONZATTI

PATIO COCEAGRO

BAIRRO TAMOI

COTR MAIO

BOUEN MANIPAL CLAUDETTE

AV. J. S. DE ALMEIDA

AV. J. S. DE ALMEIDA

AV. J. S. DE ALMEIDA

AV. J. S. DE ALMEIDA

AV. J. S. DE ALMEIDA

AV. J. S. DE ALMEIDA

AV. J. S. DE ALMEIDA

AV. J. S. DE ALMEIDA

AV. J. S. DE ALMEIDA

AV. J. S. DE ALMEIDA

AV. J. S. DE ALMEIDA

100 M

100 M

400 M

300 M

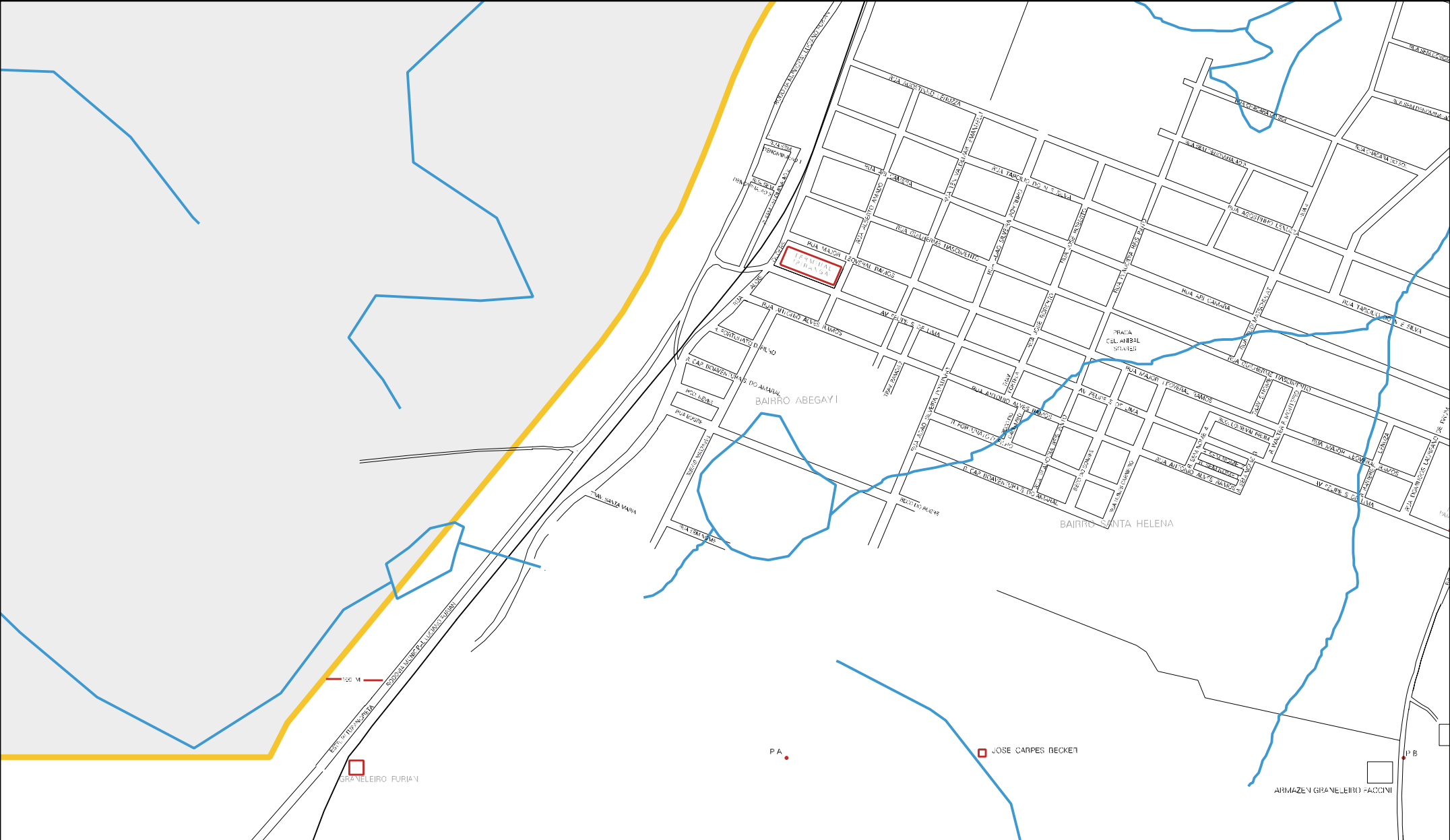
200 M

P.D.



CENSO AGROPECUARIO 2006
CONTAGEM DA POPULAÇÃO 2007

MUNICIPIO: 06106 - CRUZ ALTA
DISTRITO: 05 - CRUZ ALTA
SUBDISTRITO: 00
SETOR: 0087 SITUACAO: 20



ESTADO DO RIO GRANDE DO SUL
MAPA DE SETOR URBANO - MSU
ESCALA: 1 : 10423

