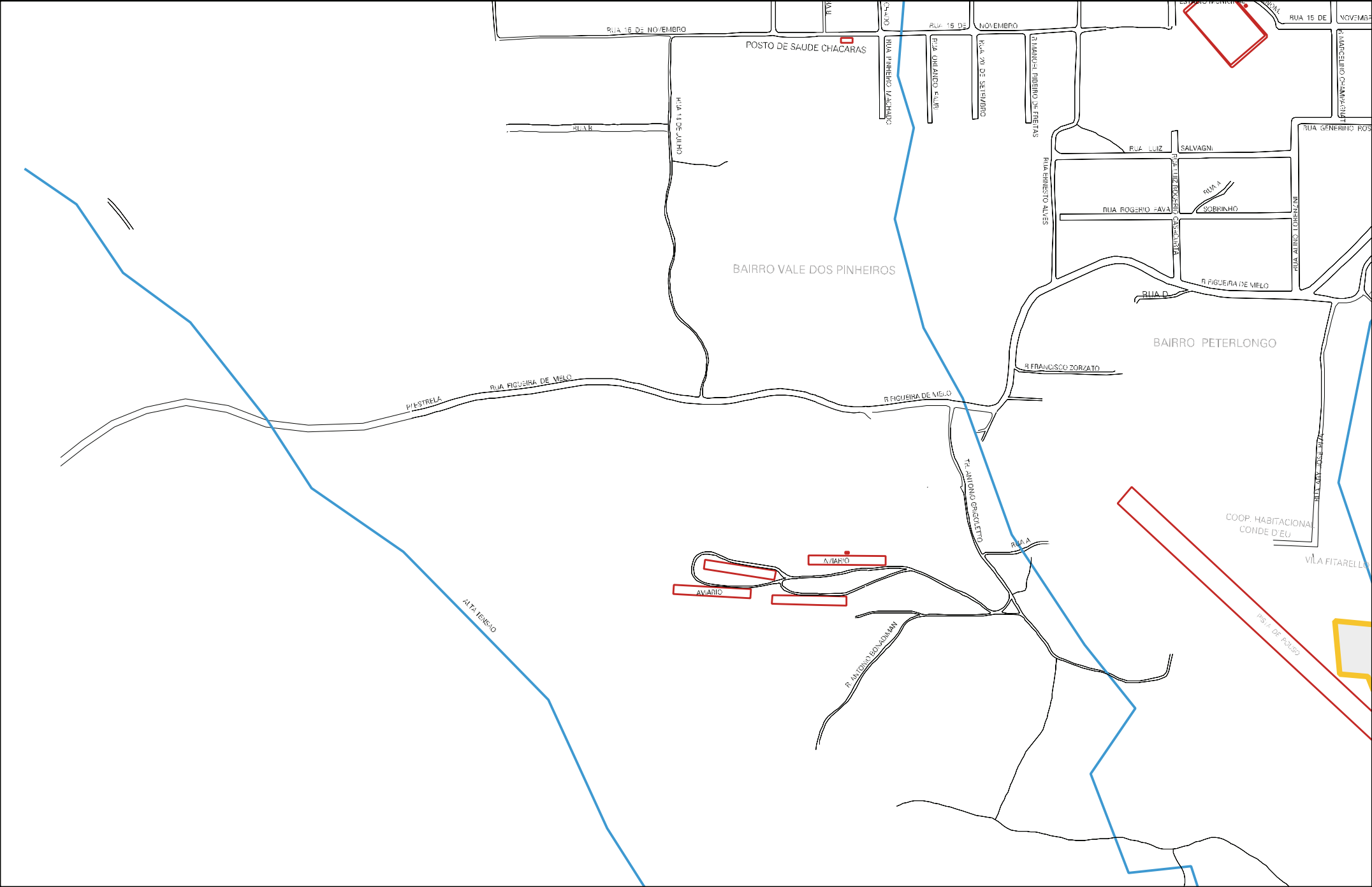
RUA 15 DE NOVEMBRO
POSTO DE SAUDE CHACARAS
RUA 15 DE NOVEMBRO
RUA PINHEIRO MACHADO
RUA ORLANDO ELIAS
RUA 20 DE SETEMBRO
R. MARCHI RIBEIRO DE FREITAS
RUA 15 DE NOVEMBRO
RUA MARCELINO CHAMPAGNAT
RUA GENERINO ROS
RUA B
RUA 15 DE JULHO
RUA LUIZ SALVAGNI
RUA ERNESTO ALVES
RUA LUIZ ROGERIO CASAGRANDE
RUA A
RUA ROGERIO FAVA
SOBRINHO
RUA ALINO LORENZINI
R FIGUEIRA DE MELO
RUA D
BAIRRO VALE DOS PINHEIROS
BAIRRO PETERLONGO
R FRANCISCO ZORZATO
PI ESTRELA
RUA FIGUEIRA DE MELO
R FIGUEIRA DE MELO
TH. ANTONIO CRIGOLETTO
RUA A
COOP. HABITACIONAL CONDE D'EU
VILA FITARELLI
AVIARIO
AVIARIO
ALTA TENSÃO
R. ANTONIO BONADIMAN
PISTA DE POUSO

43 08607 05 00 0010

RUA MANOEL PETERLONGO FILHO
IGREJA
R. EDWARD CUSTODIO
R. JOAO C B DA CUNHA
TRAMONTINA
R. JOAO SANTA ROSA
LINHA SECA
R. CARLOS J. FLORE
R. DOMINGOS PAGANELLI
ESCOLA
CRECHE
AV. SALDANHA MARINHO
CEMITERIO
CENTRO ESPORTIVO
AV. ROTA DO SOL
RUA ANTONIO BERTONCELLO
RUA JACARANDA
RUA MACEIO
BAIRRO SAO FRANCISCO
BAIRRO ALFANDEGA
AEROCLUBE
R. MARCOS BERTONCELLO
R. RAIMUNDO DANELLI
R. HILARIO MARODIN
RUA FRANCISCO BALDASSO
RUA ANTONIO PADO
RUA PADRE BARTOLOMEU TIECHER
R. OLIMPIO TREVISOL
RUA QUERINO DE PAOLI
RUA ARMANDO ZARO
RUA LUIZ TULIO DARRIGO
RUA JULIANO ZORRER
RUA FREI MIGUEL
RUA PADRE ANCHIETA
RUA TIRADENTES
RUA DUQUE DE CAXIAS
RUA CAFE FILHO
RUA MARECHAL DUTRA
RUA OSVALDO CRUZ
RUA JOSE BONIFACIO
RUA CONDE D'EU
RUA IPIRANGA
RUA PRINCESA SARFI
RUA TRAMONTINA
RUA AMAZONAS
RUA BELEM
RUA CEARA
RUA SANTO ANTONIO
RUA SAO PEDRO
RUA DAVID SARTORI
RUA JACOB
RUA ANDRE PEDRO KOTZ
RUA TAQUERA DE MELO
R. JOAO B. DOLASTRO
R. JOAO ANGELOLA
R. JOSE PEDRO CANTA
R. NORBERTO CROCCHI
R. ANA MARIA ZANELLI
R. SERGIO
R. BELEM
TR. DAVID MARASCOL
TR. LUIZ GREGOLETO
R. GIACOMO LOTTI
R. ANGELA DINIZ
R. ARTHUR DEZINI
R. FREI MIGUEL
R. DOMINGOS PAGANELLI
R. NICOLAU LUCIAN
R. DOMINGOS DUTRA
R. FREI
R. LAGOA
R. AVIARIO
RUA MACEIO
RUA MARANHAO
RUA FABIANO
RUA IPIRANGA
RUA A
ROTA DO SOL
EMEI

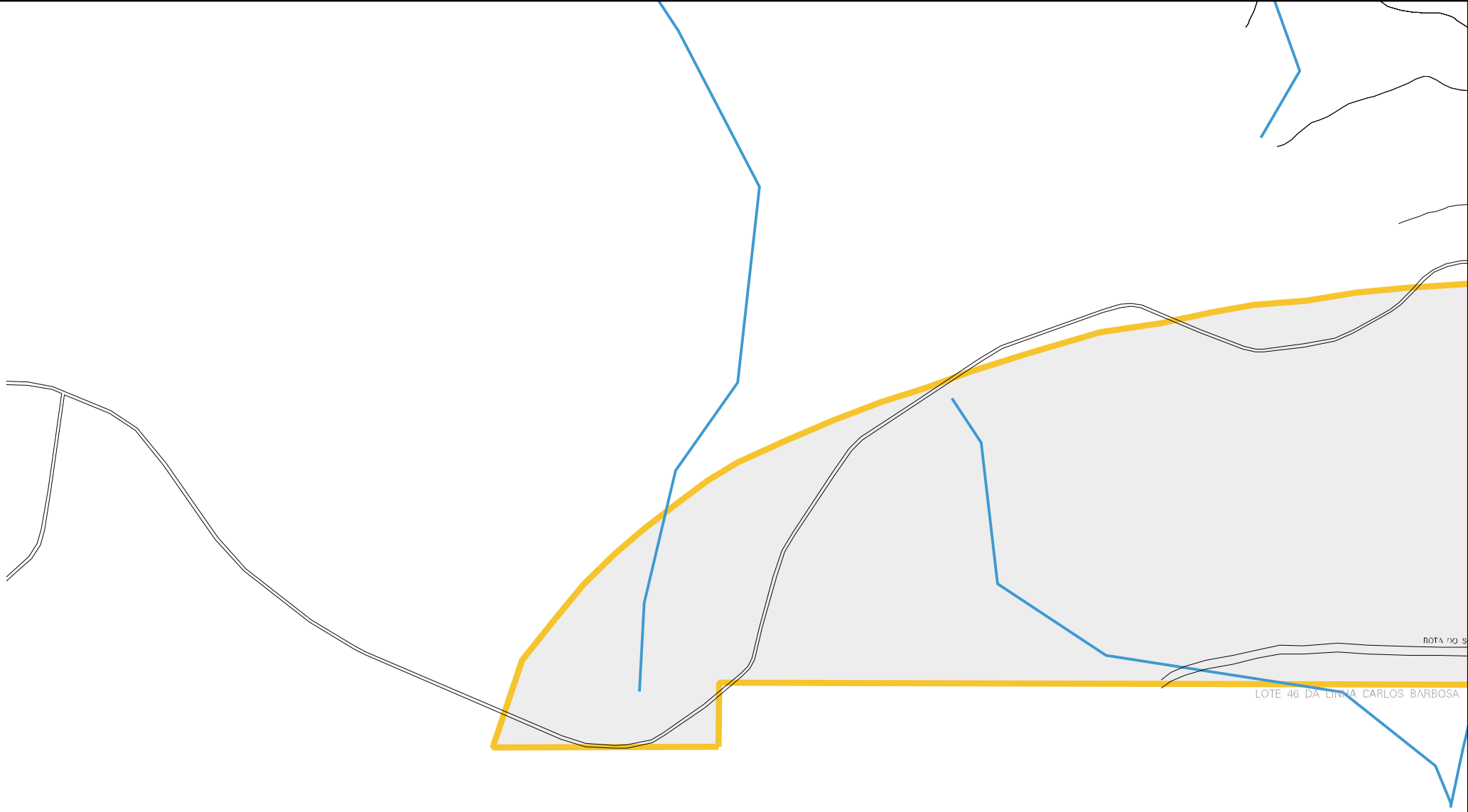

CENSO AGROPECUARIO 2006
CONTAGEM DA POPULAÇÃO 2007

MUNICIPIO: 08607 - GARIBALDI
DISTRITO: 05 - GARIBALDI
SUBDISTRITO: 00
SETOR: 0010 SITUACAO: 10
BAIRRO: 001 - ALFÂNDEGA

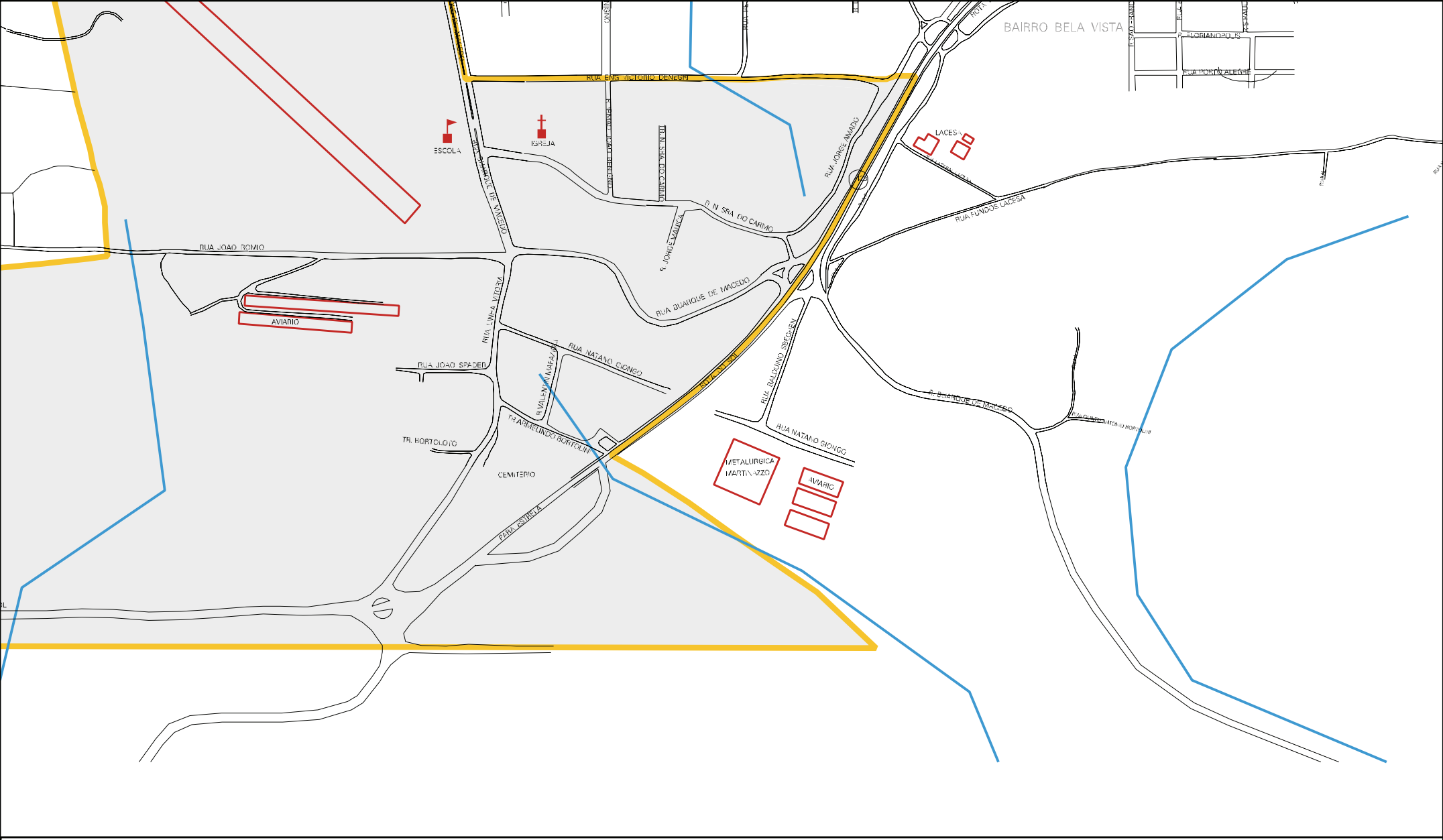

ESTADO DO RIO GRANDE DO SUL

MAPA DE SETOR URBANO - MSU

ESCALA: 1 : 6614

N
O E
S