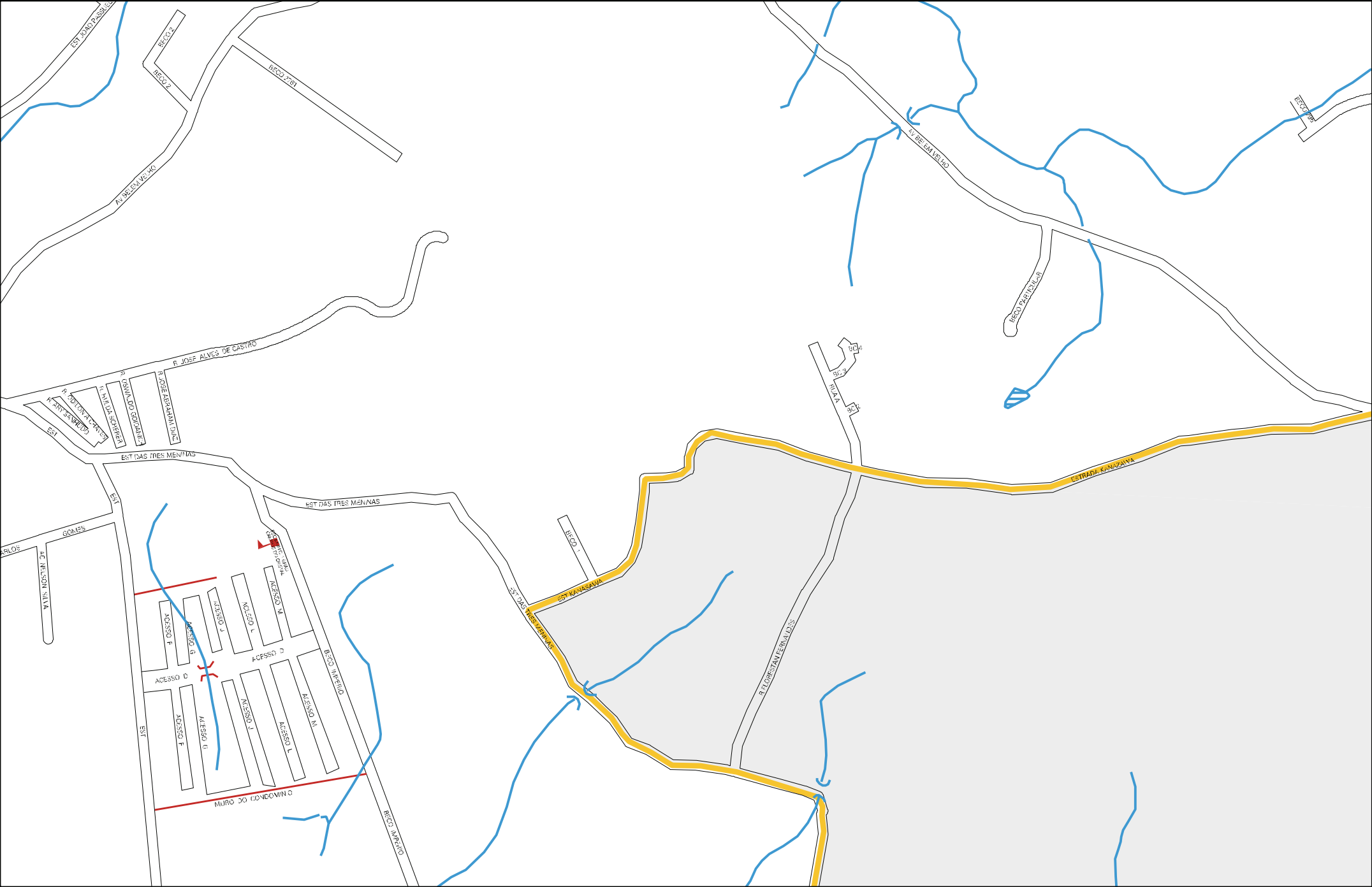
EST JOÃO PASSOLONGO
BECO 2
BECO 3
BECO 2181
AV BELEM VELHO
AV BELEM VELHO
BECO 89
BECO PENINSULAR
R. JOSÉ ALVES DE CASTRO
R. JOSÉ ABRAHAM DIAC
R. CASIMA DO GIOVANI
R. HILDA SCHEFFER
R. ANTONIO CARLOS
R. PAULO VIANA
EST
EST DAS TRES MENINAS
EST DAS TRES MENINAS
EST
GOMES
CARLOS
R. NELSON SILVA
EST
ACESSO F
ACESSO G
ACESSO J
ACESSO L
ACESSO M
ACESSO D
ACESSO D
ACESSO F
ACESSO G
ACESSO J
ACESSO L
ACESSO M
MURO DO CONDOMINIO
BECO IMPERIO
BECO IMPERIO
EST DAS TRES MENINAS
EST KAWASAWA
BECO 1
R. FLORESTAN FERNANDES
RUA A
RUA B
RUA C
ESTRADA KAWASAWA

43 14902 05 00 0997

RUA 9
RUA 10
RUA 11
RUA 8
ESTR AFONSO LOURENÇO MARIANTE
ESTRADA DO PINCAO
BECO DO BOQUEIRAO
BECO DA BOQUEIRAO
BECO A
ESTRADA AFONSO LOURENÇO MARIANTE
BEOTILA'S BAR
ESTRADA DOS CASTANHAIS
R. DO SAMMENTO MARATA
RUA MARTITO
RUA VENTURA PINTO
RUA DA CROA
RUA JOAO DO COUTO
BECO 1
BECO
BECO
BECO
BECO
BECO
BECO DA PAZ
RUA DR JORGINA
R NSA SRA DO ROSARIO
BECO 1 NSA SRA DO ROSARIO
R. JOAO DO COUTO
ESTRADA DOS CASTANHAIS
ESTRADA DOS CASTANHAIS
ESTRADA DOS CASTANHAIS

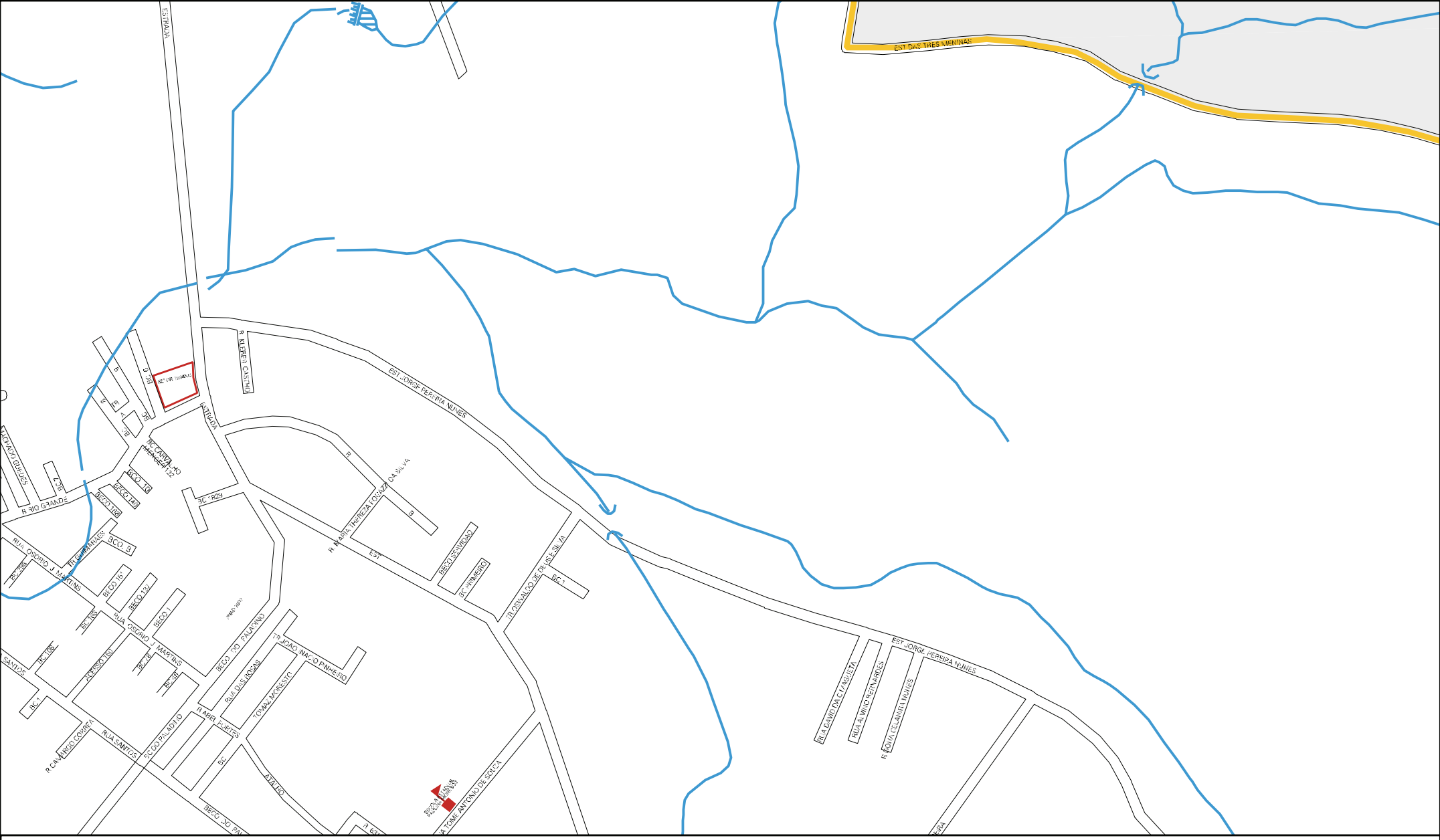

CENSO AGROPECUARIO 2006
CONTAGEM DA POPULAÇÃO 2007

MUNICIPIO: 14902 - PORTO ALEGRE
DISTRITO: 05 - PORTO ALEGRE
SUBDISTRITO: 00
SETOR: 0997 SITUACAO: 20
BAIRRO: 037 - BELÉM VELHO

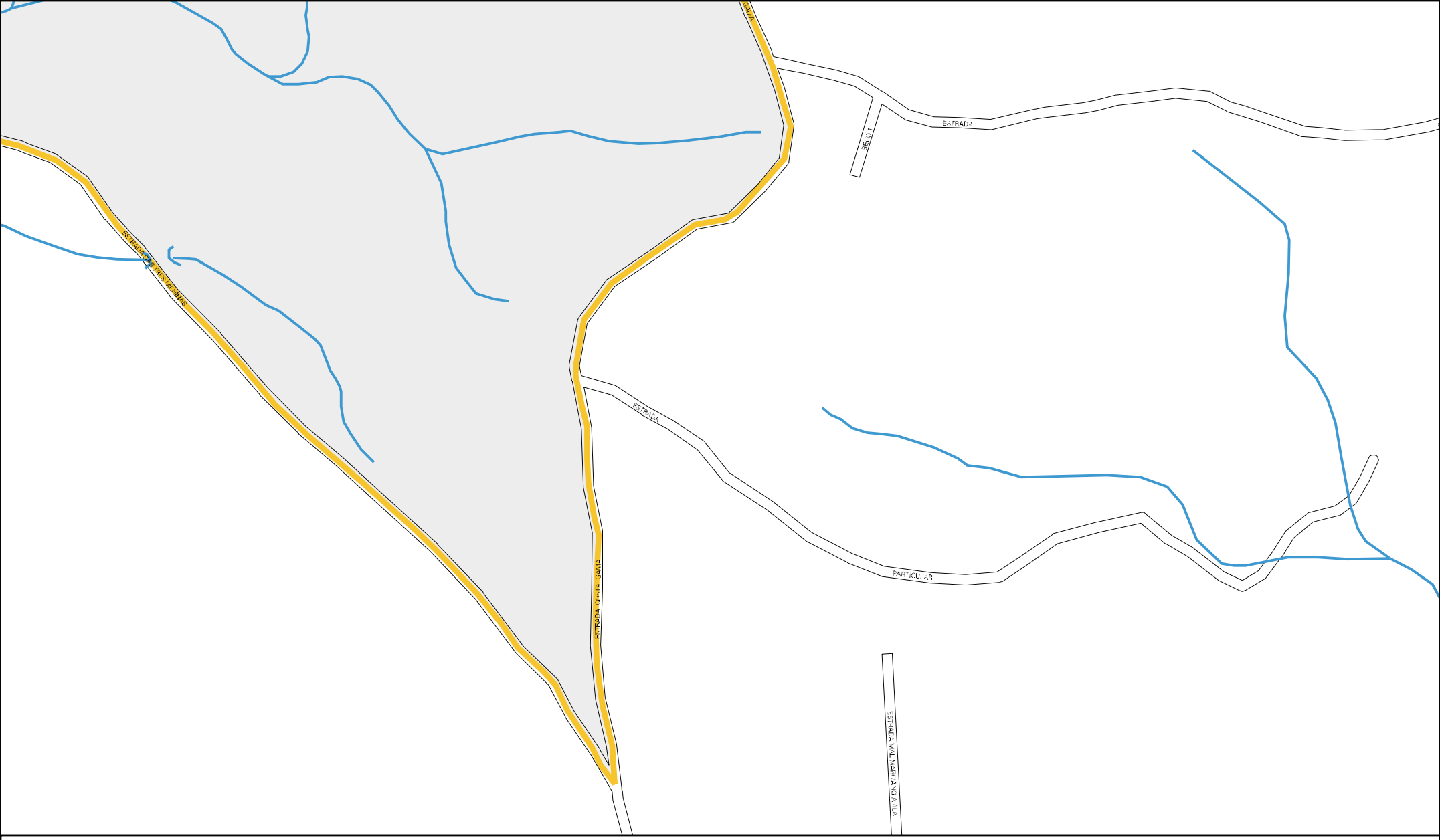

ESTADO DO RIO GRANDE DO SUL

MAPA DE SETOR URBANO - MSU

ESCALA: 1 : 6863

N
O E
S