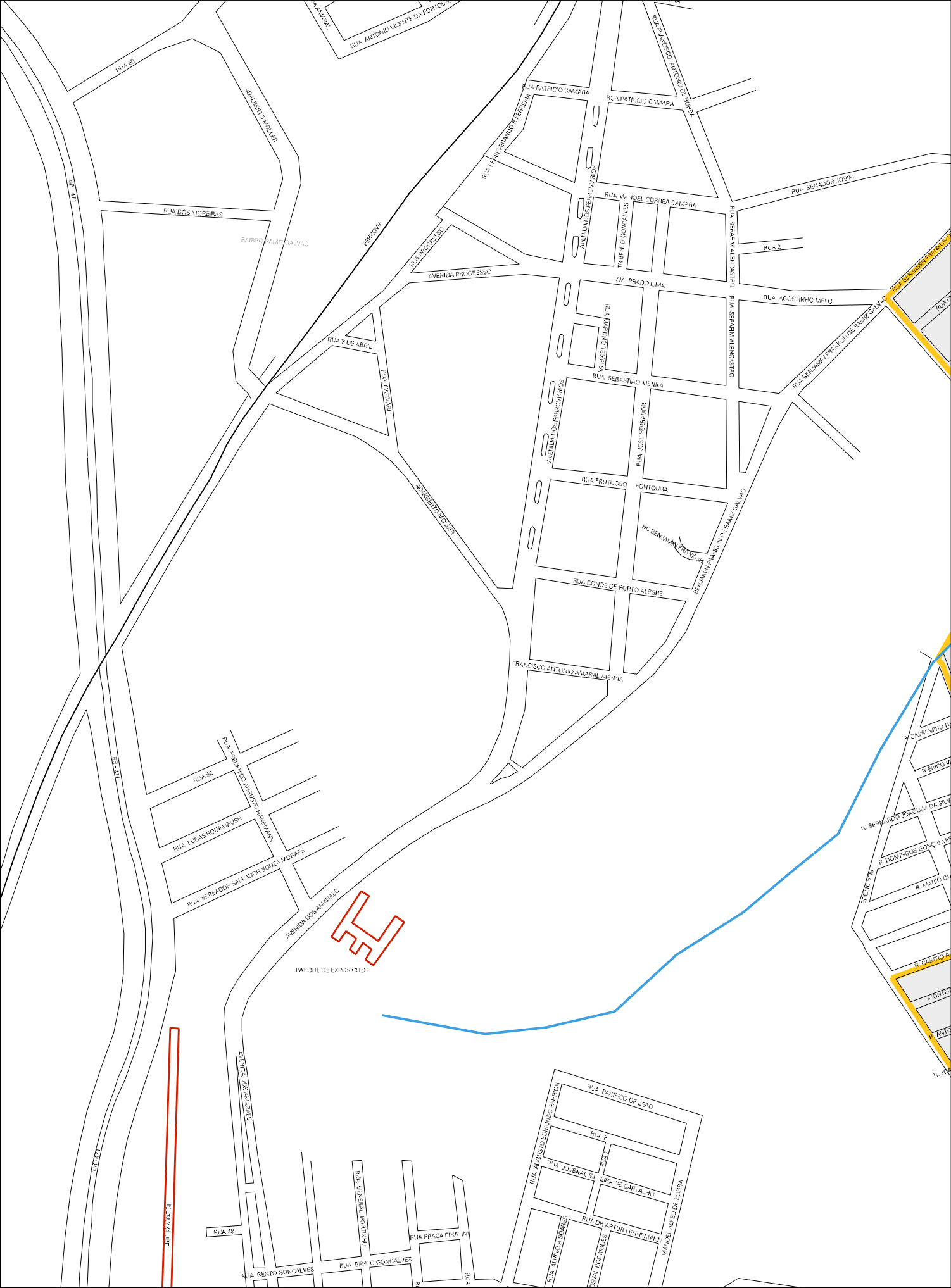
RUA ANTONIO VICENTE DA FONTOURA
RUA 49
ADALBERTO HOLLER
RUA PATRICIO CAMARA
RUA FRANCISCO ANTONIO DE BORBA
RUA PROCESSO GRANDO FERREIRA
RUA SENADOR JOBIM
RUA MANOEL CORREA CAMARA
AVENIDA DOS FERROVIARIOS
TUFANTO GONCALVES
RUA SERAFIM ALENCASTRO
RUA 2
RUA DOS MOREIRAS
BR-101
BAIRRO RAMIZ GALVAO
FERROVIA
RUA PROGRESSO
AVENIDA PROGRESSO
AV. PRADO LIMA
RUA AGOSTINHO MELO
RUA 7 DE ABRIL
RUA CARVALHO
RUA VERGILIO TEIXEIRA
RUA SEBASTIAO VIENNA
RUA BENJAMIN FRANKLIN DE RAMIZ GALVAO
RUA JOSE PEDRALDO
RUA FRUTUOSO FONTOURA
ADALBERTO HOLLER
BC BENJAMIN FRANKLIN
BENJAMIN FRANKLIN DE RAMIZ GALVAO
RUA CONDE DE PORTO ALEGRE
FRANCISCO ANTONIO AMARAL VIENNA
RUA 52
RUA EDUARDO AUGUSTO HANKMANN
RUA LUCAS HOOKMBUSH
RUA VEREADOR SALVADOR SOUZA MORAES
AVENIDA DOS AVARAES
PARQUE DE EXPOSICOES
AVENIDA DOS AVARAES
RUA 49
RUA GENERAL PORTINHO
RUA PRACA PIRATIN
RUA BENTO GONCALVES
RUA BENTO GONCALVES
RUA PACIFICO DE LEAO
RUA AUGUSTO BOMANINO SARPOL
RUA JUVENAL SILVEIRA DE CARVALHO
RUA DE ASTUR LEITE MALL
RUA ALFRINO SOARES
OSVAL RODRIGUES
MANOEL VALE DE SORRA
R. CASEMIRO
R. ERICO
R. EDUARDO JOAQUIM DA SILVA
R. DOMINGOS GONCALVES
R. MARIO
R. CASTRO
R. ANTO

43 15701 05 00 0019

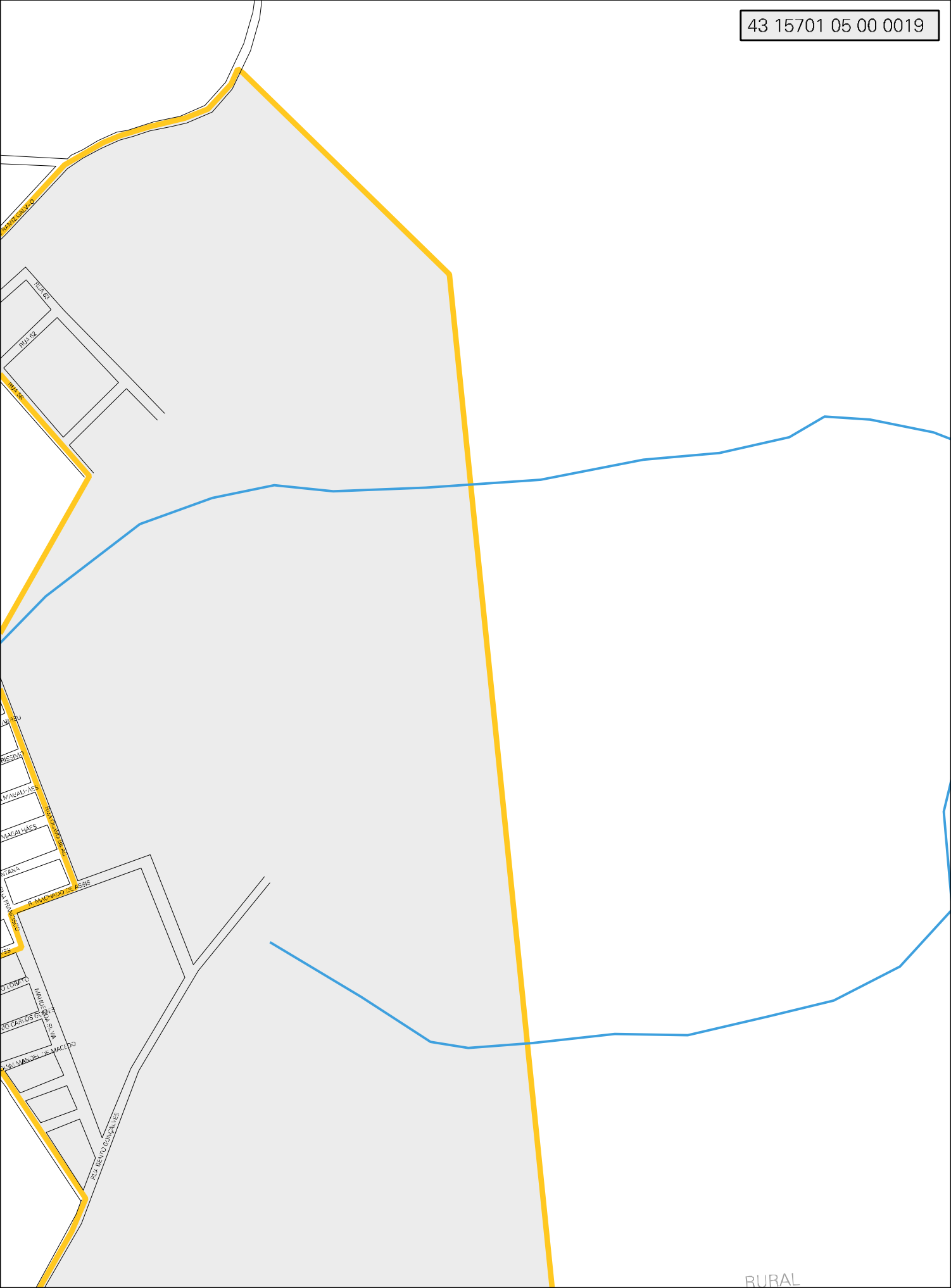

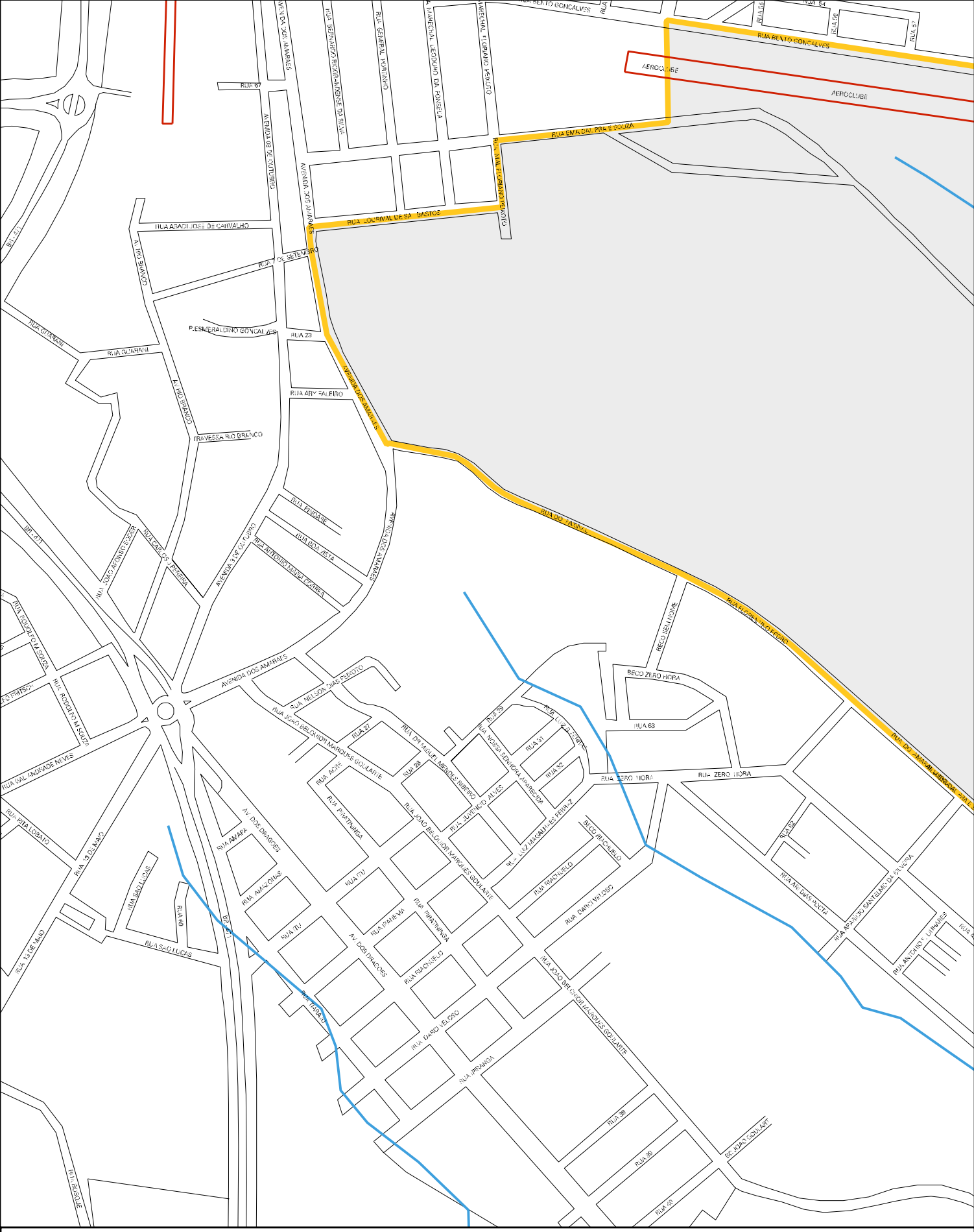

CENSO AGROPECUÁRIO 2006
CONTAGEM DA POPULAÇÃO 2007

MUNICIPIO: 15701 - RIO PARDO
DISTRITO: 05 - RIO PARDO
SUBDISTRITO: 00
SETOR: 0019 SITUACAO: 10

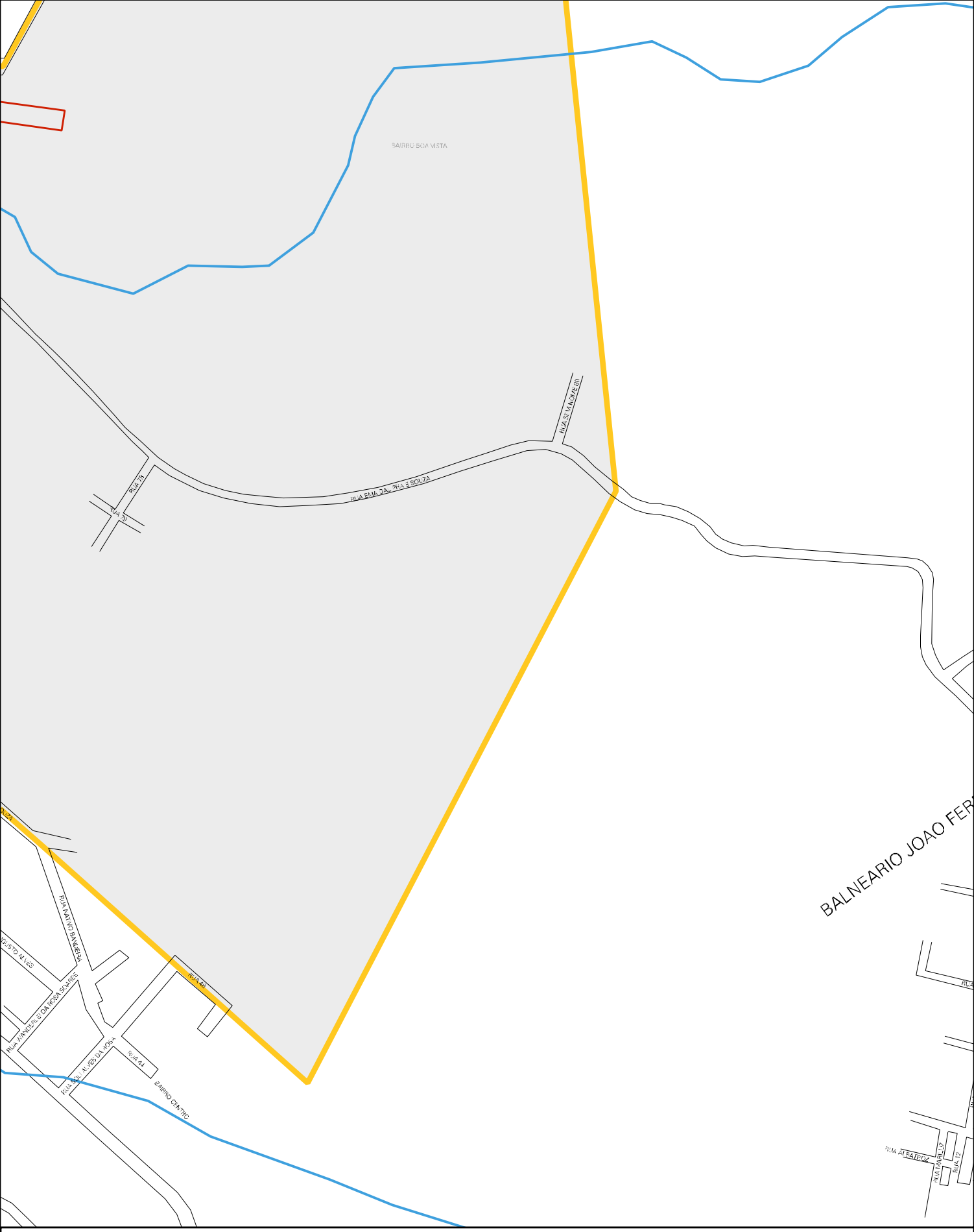

ESTADO DO RIO GRANDE DO SUL

MAPA DE SETOR URBANO - MSU

ESCALA: 1 : 7290

N
O E
S