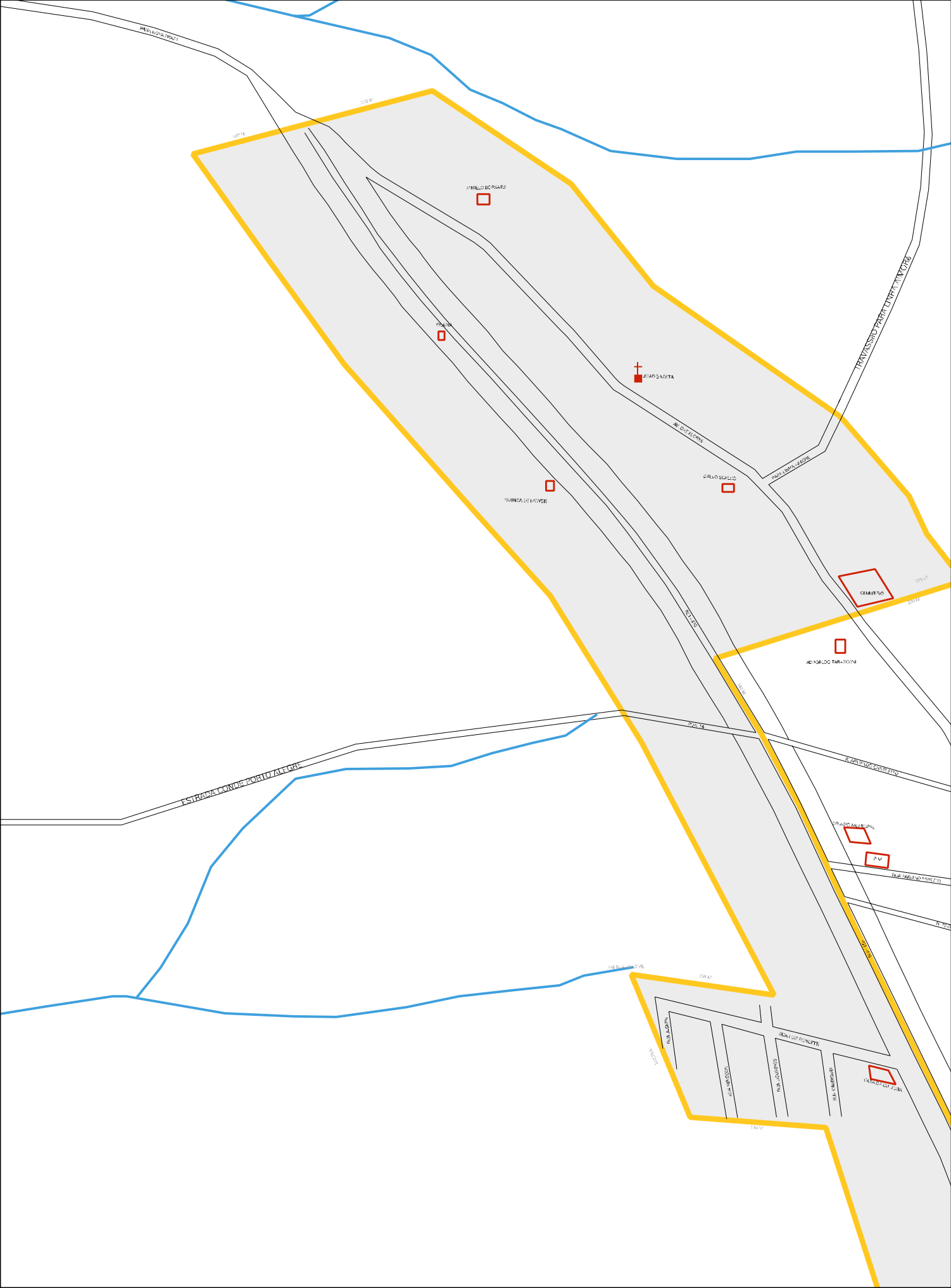
ESTRADA CONDE PORTO ALEGRE
TRANSBORDO PARA LINHA TIMBORÍ
ANGELO BORSATO
FRIGOBA
JOÃO SANETA
AV. DOS ALCANS
PARQ. URBANA NORDE
PAULO SCALCO
FABRICA DE MOVEIS
GINASIO
ADEMALDO TARABOINI
RUA 16
R. ARNALDO CONTI FILHO
GRUPO MUNICIPAL
P.M.
RUA ARNALDO CONTI FILHO
RUA 17
RUA LUIZ BONFETTI
RUA A
RUA B
RUA C
RUA D
RUA E
CAPELA SÃO FRIBA

43 23309 05 00 0002

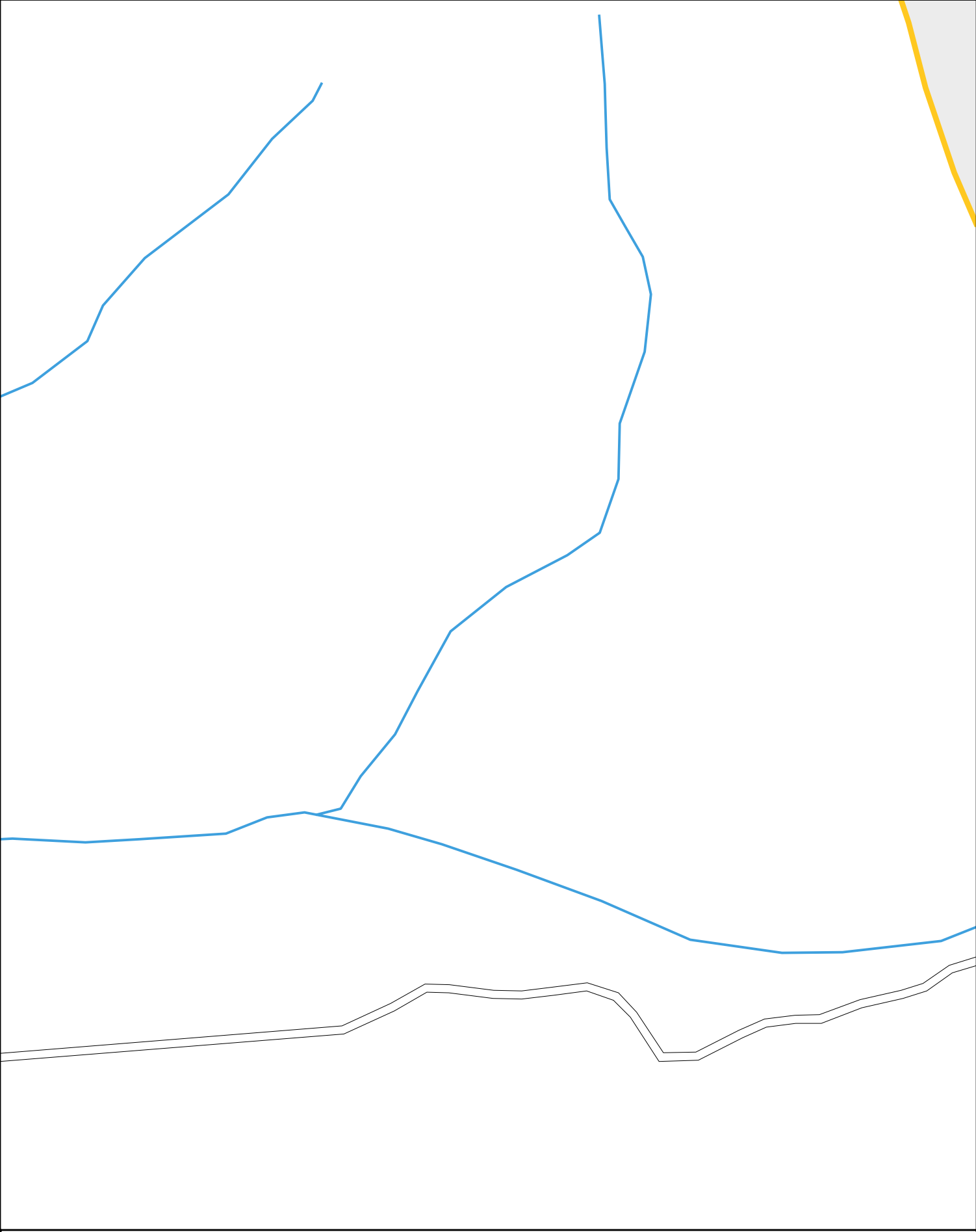

CENSO AGROPECUARIO 2006
CONTAGEM DA POPULAÇÃO 2007

MUNICIPIO: 23309 - VILA FLORES
DISTRITO: 05 - VILA FLORES
SUBDISTRITO: 00
SETOR: 0002 SITUACAO: 10

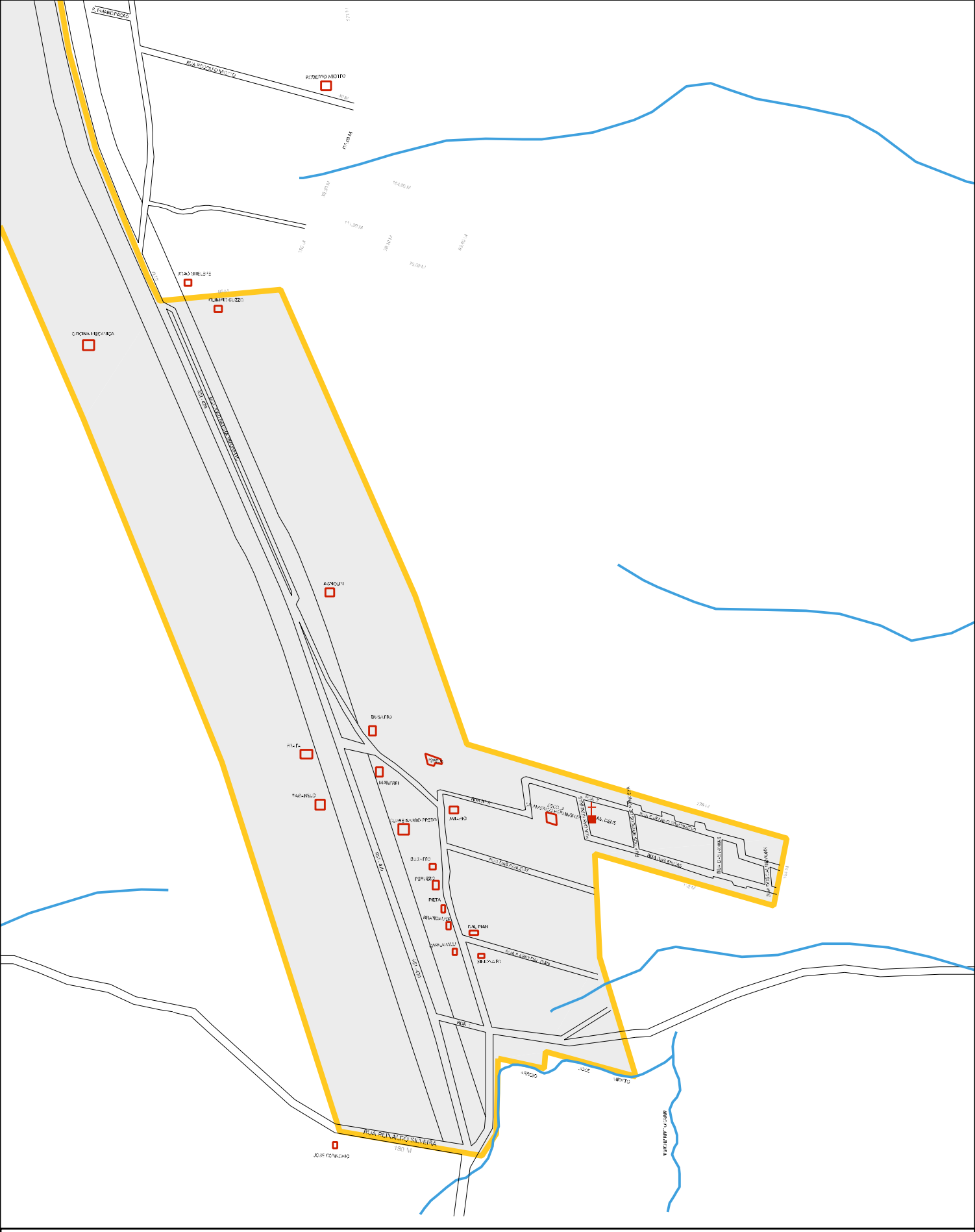

ESTADO DO RIO GRANDE DO SUL

MAPA DE SETOR URBANO - MSU

ESCALA: 1 : 7115

N
O E
S