










17
RURAL

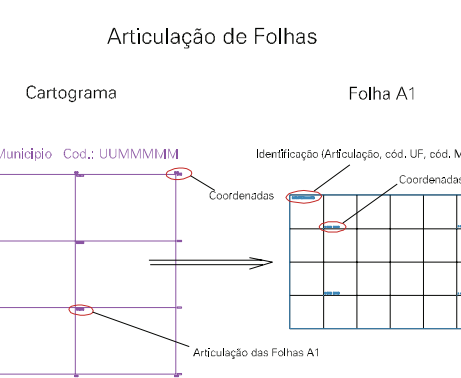
GRCA

ESTADUAL PASSO D'AREAS

ESTADO DO RIO GRANDE DO SUL
Município: 43.00604
ALVORADA
Folha : 02 - 04

Arquivo: 4300604.dgn
Limites(km): (- 502, 6681) - (- 506, 6684)

- LEGENDA**
- LIMITES**
-  Município ou Perímetro Urbano
 -  Distrito
 -  Subdistrito, RA, Zona ou similar
 -  Bairro ou similar
 -  Setor Censitário
- CODIGOS**
-  22306.05 Distrito (cod. do município + cod. do distrito)
 -  05.06 Subdistrito (cod. do distrito + cod. do subdistrito)
 -  003 Bairro (cod. do bairro no município)
 -  25 Setor (número do setor no distrito ou subdistrito)



MAPA URBANO DIGITAL
FOLHA A1