

RIO TRES FORQUILHAS

(598,6732,5)

(600,6732,5)

(598,6731,5)

(600,6731,5)

ESTADO DO RIO GRANDE DO SUL






Município: 43.01057
ARROIO DO SAL

Folha : 05 - 01





Arquivo: 4301057.dgn
Limites(km): (597,6730,5) - (601,6733,5)

LEGENDA

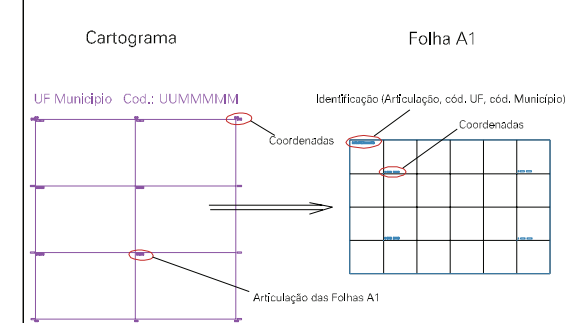
LIMITES

-  Município ou Perímetro Urbano
-  Distrito
-  Subdistrito, RA, Zona ou similar
-  Bairro ou similar
-  Setor Censitário

CODIGOS

-  22306.05 Distrito (cod. do município + cod. do distrito)
-  05.06 Subdistrito (cod. do distrito + cod. do subdistrito)
-  003 Bairro (cod. do bairro no município)
-  25 Setor (número do setor no distrito ou subdistrito)

Articulação de Folhas



MAPA URBANO DIGITAL
FOLHA A1

