

LAGOA ITAPEVA

(602, 6732,5)










(606, 6732,5)

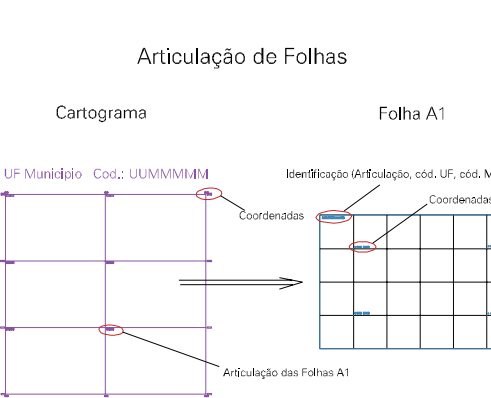
(602, 6731,5)

(606, 6731,5)

ESTADO DO RIO GRANDE DO SUL
Município: 43.01057
ARROIO DO SAL
Folha : 05 - 02

Arquivo: 4301057.dgn
Limites(km): (601, 6730,5) - (605, 6733,5)

- LEGENDA**
- LIMITES**
-  Município ou Perímetro Urbano
 -  Distrito
 -  Subdistrito, RA, Zona ou similar
 -  Bairro ou similar
 -  Setor Censitário
- CODIGOS**
-  22306.05 Distrito (cod. do município + cod. do distrito)
 -  05.06 Subdistrito (cod. do distrito + cod. do subdistrito)
 -  003 Bairro (cod. do bairro no município)
 -  25 Setor (número do setor no distrito ou subdistrito)



MAPA URBANO DIGITAL
FOLHA A1