

( 570, 6650)

( 570, 6652)

( 572, 6650)

( 572, 6652)

LAGOA DA CERQUINHA






CERCA HABITASUL

ESTADO DO RIO GRANDE DO SUL  
Município: 43.01636  
BALNEÁRIO PINHAL  
Folha : 02 - 01





Arquivo: 4301636.dgn  
Limites(km): ( 569, 6651) - ( 573, 6654)

LEGENDA

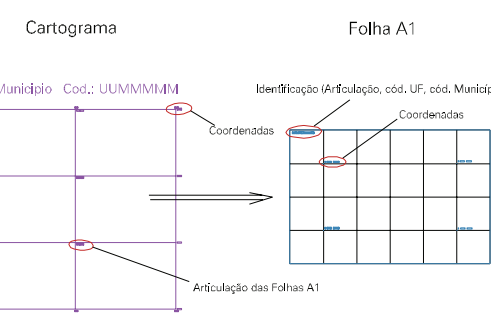
LIMITES

-  Município ou Perímetro Urbano
-  Distrito
-  Subdistrito, RA, Zona ou similar
-  Bairro ou similar
-  Setor Censitário

CODIGOS

-  22306.05 Distrito (cod. do município + cod. do distrito)
-  05.06 Subdistrito (cod. do distrito + cod. do subdistrito)
-  003 Bairro (cod. do bairro no município)
-  25 Setor (número do setor no distrito ou subdistrito)

Articulação de Folhas



MAPA URBANO DIGITAL  
FOLHA A1

