

(683.5, 6673.5)

(685.5, 6673.5)

(683.5, 6672.5)










(685.5, 6672.5)

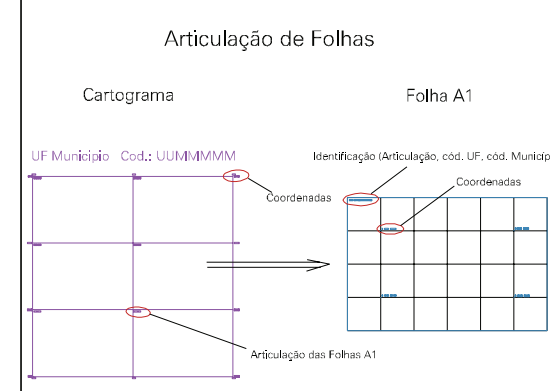
RUA DA NILZA

RUA MARCO ANTONIO

ESTADO DO RIO GRANDE DO SUL
 Município: 43.02907
 CACEQUI
 Folha : 04 - 01

Arquivo: 430290710.dgn
 Limites(km): (683, 6672)-(686, 6674)

- LEGENDA**
- LIMITES**
-  Município ou Perímetro Urbano
 -  Distrito
 -  Subdistrito, RA, Zona ou similar
 -  Bairro ou similar
 -  Setor Censitário
- CODIGOS**
-  22306.05 Distrito (cod. do município + cod. do distrito)
 -  05.06 Subdistrito (cod. do distrito + cod. do subdistrito)
 -  003 Bairro (cod. do bairro no município)
 -  25 Setor (número do setor no distrito ou subdistrito)



**MAPA URBANO DIGITAL
 FOLHA A1**