

(392,345, 6736,719)










(394,345, 6736,719)

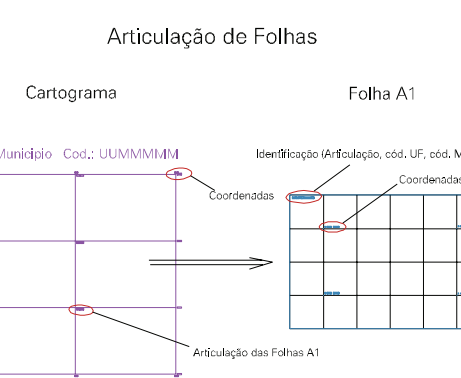
(392,345, 6736,719)

(394,345, 6736,719)

ESTADO DO RIO GRANDE DO SUL
 Município: 43.06205
 CRUZEIRO DO SUL
 Folha : 02 - 01

Arquivo: 4306205.dgn
 Limites(km): (391,345, 6733,719) - (395,345, 6736,719)

- LEGENDA**
- LIMITES**
-  Município ou Perímetro Urbano
 -  Distrito
 -  Subdistrito, RA, Zona ou similar
 -  Bairro ou similar
 -  Setor Censitário
- CODIGOS**
-  22306.05 Distrito (cod. do município + cod. do distrito)
 -  05.06 Subdistrito (cod. do distrito + cod. do subdistrito)
 -  003 Bairro (cod. do bairro no município)
 -  25 Setor (número do setor no distrito ou subdistrito)



16

MAPA URBANO DIGITAL
 FOLHA A1