






ESTADO DO RIO GRANDE DO SUL
 Município: 43.10108
 IGREJINHA
 Folha : 02 - 03





Arquivo: 4310108.dgn
 Limites(km): (523, 6728,5) - (527, 6731,5)

LEGENDA

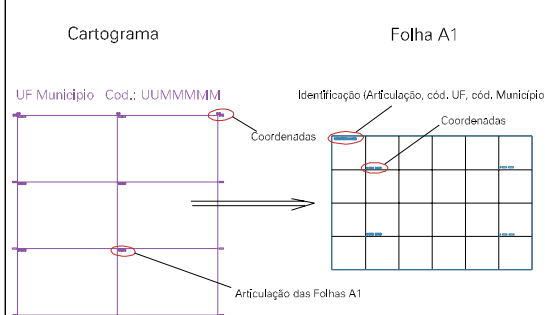
LIMITES

-  Município ou Perímetro Urbano
-  Distrito
-  Subdistrito, RA, Zona ou similar
-  Bairro ou similar
-  Setor Censitário

CODIGOS

-  22306.05 Distrito (cod. do município + cod. do distrito)
-  05.06 Subdistrito (cod. do distrito + cod. do subdistrito)
-  003 Bairro (cod. do bairro no município)
-  25 Setor (número do setor no distrito ou subdistrito)

Articulação de Folhas



**MAPA URBANO DIGITAL
 FOLHA A1**