

(461, 6718,919)










(463, 6718,919)

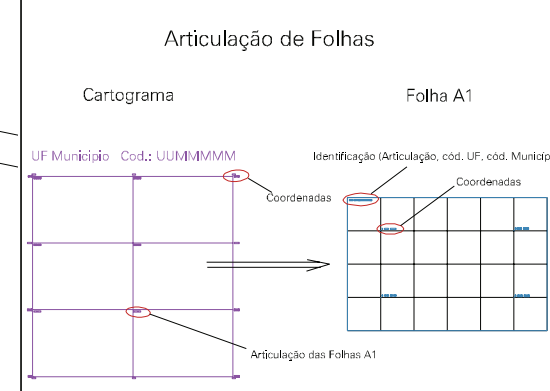
(461, 6718,919)

(463, 6718,919)

ESTADO DO RIO GRANDE DO SUL
 Município: 43.12401
 MONTENEGRO
 Folha : 03 - 06

Arquivo: 4312401.dgn
 Limites(km): (460,5, 6718,419) - (463,5, 6720,419)

- LEGENDA**
- LIMITES**
-  Município ou Perímetro Urbano
 -  Distrito
 -  Subdistrito, RA, Zona ou similar
 -  Bairro ou similar
 -  Setor Censitário
- CODIGOS**
-  22306.05 Distrito (cod. do município + cod. do distrito)
 -  05.06 Subdistrito (cod. do distrito + cod. do subdistrito)
 -  003 Bairro (cod. do bairro no município)
 -  25 Setor (número do setor no distrito ou subdistrito)



MAPA URBANO DIGITAL
 FOLHA A1