

( 464,6703,919)










( 466,6703,919)

( 464,6702,919)

( 466,6702,919)

ESTADO DO RIO GRANDE DO SUL  
 Município: 43.12401  
 MONTENEGRO  
 Folha : 11 - 07

Arquivo: 4312401.dgn  
 Limites(km): ( 463,5, 6702,419) - ( 466,5, 6704,419)

- LEGENDA**
- LIMITES**
-  Município ou Perímetro Urbano
  -  Distrito
  -  Subdistrito, RA, Zona ou similar
  -  Bairro ou similar
  -  Setor Censitário
- CODIGOS**
-  22306.05 Distrito (cod. do município + cod. do distrito)
  -  05.06 Subdistrito (cod. do distrito + cod. do subdistrito)
  -  003 Bairro (cod. do bairro no município)
  -  25 Setor (número do setor no distrito ou subdistrito)



MAPA URBANO DIGITAL  
 FOLHA A1