

( 502.5, 6713.5)

( 504.5, 6713.5)










( 502.5, 6712.5)

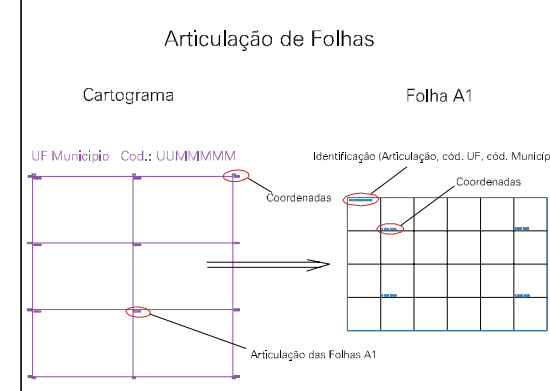
( 504.5, 6712.5)

ESTRADA AFONSO STRACK

ESTADO DO RIO GRANDE DO SUL  
 Município: 43.13409  
 NOVO HAMBURGO  
 Folha : 05 - 08

Arquivo: 4313409.dgn  
 Limites(km): ( 502, 6712)-( 505, 6714)

- LEGENDA**
- LIMITES**
-  Município ou Perímetro Urbano
  -  Distrito
  -  Subdistrito, RA, Zona ou similar
  -  Bairro ou similar
  -  Setor Censitário
- CODIGOS**
-  22306.05 Distrito (cod. do município + cod. do distrito)
  -  05.08 Subdistrito (cod. do distrito + cod. do subdistrito)
  -  003 Bairro (cod. do bairro no município)
  -  25 Setor (número do setor no distrito ou subdistrito)



MAPA URBANO DIGITAL  
 FOLHA A1