

( 490.5, 6708.5)

( 492.5, 6708.5)

( 490.5, 6708.5)

( 492.5, 6708.5)

BECQ PORTAO DAS TRANQUEIRAS










ARROIO PASSO DOS CORUOS

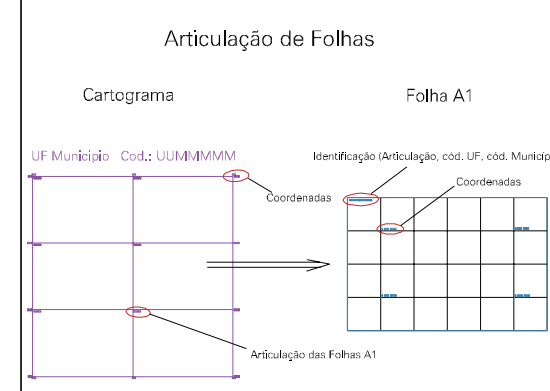
ARROIO PEAO

RUA JOAO ALOYSIO ALGAYER

ESTADO DO RIO GRANDE DO SUL  
 Municipio: 43.13409  
 NOVO HAMBURGO  
 Folha : 07 - 04

Arquivo: 4313409.dgn  
 Limites(km): ( 490, 6708)-( 493, 6710)

- LEGENDA**
- LIMITES**
-  Município ou Perimetro Urbano
  -  Distrito
  -  Subdistrito, RA, Zona ou similar
  -  Bairro ou similar
  -  Setor Censitário
- CODIGOS**
-  22306.05 Distrito (cod. do municipio + cod. do distrito)
  -  05.06 Subdistrito (cod. do distrito + cod. do subdistrito)
  -  003 Bairro (cod. do bairro no municipio)
  -  25 Setor (número do setor no distrito ou subdistrito)



MAPA URBANO DIGITAL  
 FOLHA A1