

( 484.5, 6705.5)

( 486.5, 6705.5)

( 484.5, 6704.5)










( 486.5, 6704.5)

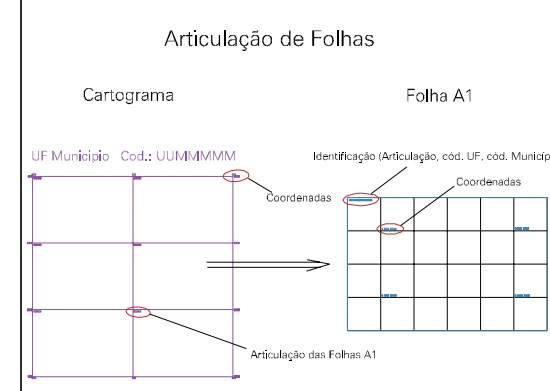
ESTADO DO RIO GRANDE DO SUL

Município: 43.13409  
NOVO HAMBURGO

Folha : 09 - 02

Arquivo: 4313409.dgn  
Limites(km): ( 484, 6704)-( 487, 6706)

- LEGENDA**
- LIMITES**
-  Município ou Perímetro Urbano
  -  Distrito
  -  Subdistrito, RA, Zona ou similar
  -  Bairro ou similar
  -  Setor Censitário
- CODIGOS**
-  22306.05 Distrito (cod. do município + cod. do distrito)
  -  05.06 Subdistrito (cod. do distrito + cod. do subdistrito)
  -  003 Bairro (cod. do bairro no município)
  -  25 Setor (número do setor no distrito ou subdistrito)



MAPA URBANO DIGITAL  
FOLHA A1