

( 487,5, 6701,5)

( 489,5, 6701,5)

( 487,5, 6700,5)










( 489,5, 6700,5)

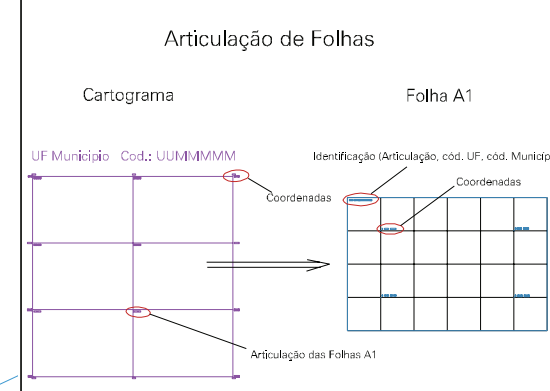
ESTADO DO RIO GRANDE DO SUL

Município: 43.13409  
NOVO HAMBURGO

Folha : 11 - 03

Arquivo: 4313409.dgn  
Limites(km): ( 487, 6700)-( 490, 6702)

- LEGENDA**
- LIMITES**
-  Município ou Perímetro Urbano
  -  Distrito
  -  Subdistrito, RA, Zona ou similar
  -  Bairro ou similar
  -  Setor Censitário
- CODIGOS**
-  22306.05 Distrito (cod. do município + cod. do distrito)
  -  05.06 Subdistrito (cod. do distrito + cod. do subdistrito)
  -  003 Bairro (cod. do bairro no município)
  -  25 Setor (número do setor no distrito ou subdistrito)



MAPA URBANO DIGITAL  
FOLHA A1