

(266, 6687.5)

(267, 6687.5)

(266, 6687)

(267, 6687)

LOTEAMENTO PASSO DAS TUNAS

AUI2

RUA 1

RUA 2

RUA 3

RUA 4

11

15503.05

RUA A

RUA B

30

RURAL

10

RIO VACACAI

RS-149

ESTADO DO RIO GRANDE DO SUL

Município: 43.15503

RESTINGA SECA






Folha : 01 - 01

Arquivo: 4315503au12.dgn





Limites(km): (265.5, 6686.5) - (267.5, 6688.0)

LEGENDA

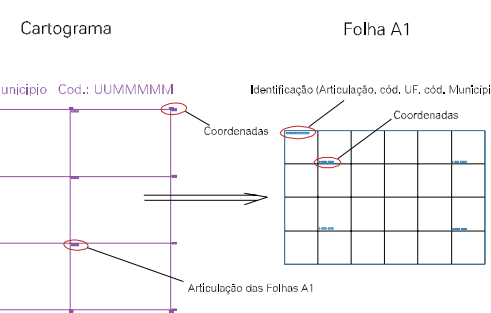
LIMITES

-  Município ou Perímetro Urbano
-  Distrito
-  Subdistrito, RA, Zona ou similar
-  Bairro ou similar
-  Setor Censitário

CODIGOS

-  22306.05 Distrito (cod. do município + cod. do distrito)
-  05.06 Subdistrito (cod. do distrito + cod. do subdistrito)
-  003 Bairro (cod. do bairro no município)
-  25 Setor (número do setor no distrito ou subdistrito)

Articulação de Folhas



MAPA URBANO DIGITAL

FOLHA A1



CENSO AGROPECUARIO 2006
CONTAGEM DA POPULAÇÃO 2007

Data de Impressão: 01.10.07

