

LAGOA  
DA  
QUINTA

( 382.5, 6451.5)

( 384.5, 6451.5)

ARROIO DAS CORTICEIRAS

ARROIO DAS CABECAS

( 382.5, 6450.5)

( 384.5, 6450.5)

SACO DO  
MARTINS

4

RUA JOAO MOREIRA

ESTADO DO RIO GRANDE DO SUL

Município: 43.15602

RIO GRANDE






Folha : 02 - 03

Arquivo: 431560220.dgn





Limites(km): ( 382, 6450)-( 385, 6452)

LEGENDA

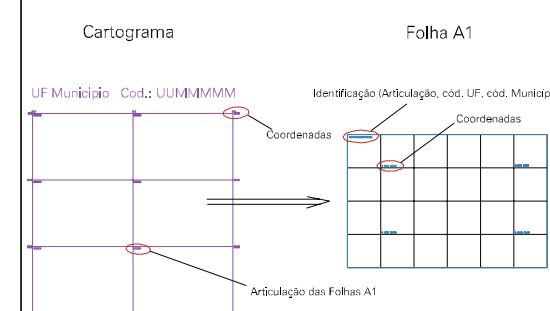
LIMITES

-  Município ou Perímetro Urbano
-  Distrito
-  Subdistrito, FA, Zona ou similar
-  Bairro ou similar
-  Setor Censitário

CODIGOS

-  22306.05 Distrito (cod. do município + cod. do distrito)
-  05.06 Subdistrito (cod. do distrito + cod. do subdistrito)
-  003 Bairro (cod. do bairro no município)
-  25 Setor (número do setor no distrito ou subdistrito)

Articulação de Folhas



MAPA URBANO DIGITAL  
FOLHA A1



CENSO AGROPECUARIO 2006  
CONTAGEM DA POPULAÇÃO 2007  
Data de Impressão: 28.09.07

