

ILHA DOS CARNEIROS

ILHA DAS CABRAS

ILHA DA CONSTANCIA

ESTADO DO RIO GRANDE DO SUL






Município: 43.15602
RIO GRANDE

Folha : 01 - 03





Arquivo: 431560230.dgn
Limites(km): (- 390, 6462) - (- 394, 6465)

LEGENDA

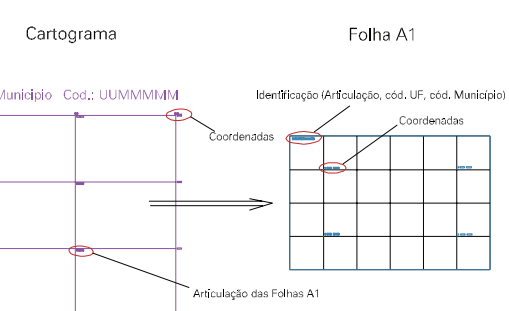
LIMITES

-  Município ou Perímetro Urbano
-  Distrito
-  Subdistrito, RA, Zona ou similar
-  Bairro ou similar
-  Setor Censitário

CODIGOS

-  22306.05 Distrito (cod. do município + cod. do distrito)
-  05.06 Subdistrito (cod. do distrito + cod. do subdistrito)
-  003 Bairro (cod. do bairro no município)
-  25 Setor (número do setor no distrito ou subdistrito)

Articulação de Folhas



MAPA URBANO DIGITAL
FOLHA A1

