










OSMARA TAVARES DE OLIVEIRA

OUTRA COSTA

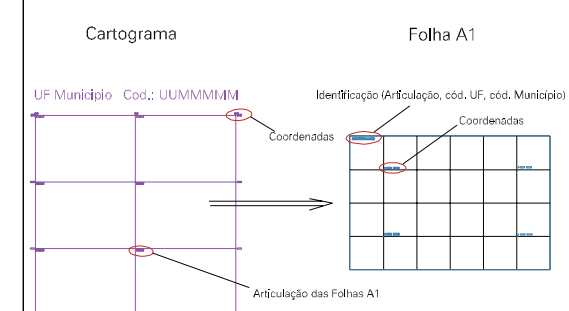
ESTADO DO RIO GRANDE DO SUL
Município: 43.15602
RIO GRANDE
Folha : 02 - 03

Arquivo: 431560230.dgn
Limites(kml): (- 390, 6459) (- 394, 6462)

LEGENDA

- LIMITES**
-  Município ou Perímetro Urbano
 -  Distrito
 -  Subdistrito, RA, Zona ou similar
 -  Bairro ou similar
 -  Setor Censitário
- CODIGOS**
-  22306.05 Distrito (cod. do município + cod. do distrito)
 -  05.06 Subdistrito (cod. do distrito + cod. do subdistrito)
 -  003 Bairro (cod. do bairro no município)
 -  25 Setor (número do setor no distrito ou subdistrito)

Articulação de Folhas



MAPA URBANO DIGITAL
FOLHA A1

