

(352, 6709.75)

(353, 6709.75)

(352, 6709.25)

(353, 6709.25)

CAIXA D' AGUA

AVENIDA HENRIQUE D' AVILA

TRAVESSA BECKER

22707.05

29

AR 1 - VILA TRIÂNGULO

ESTADO DO RIO GRANDE DO SUL

Município: 43.22707

VERA CRUZ






Folha : 01 - 01

Arquivo: 432270700001.dgn





Limites(km): (351.5, 6708.75) - (353.5, 6710.25)

LEGENDA

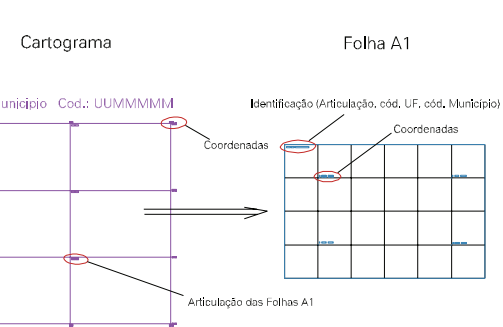
LIMITES

-  Município ou Perímetro Urbano
-  Distrito
-  Subdistrito, RA, Zona ou similar
-  Bairro ou similar
-  Setor Constatário

CODIGOS

-  22306.05 Distrito (cod. do município + cod. do distrito)
-  05.06 Subdistrito (cod. do distrito + cod. do subdistrito)
-  003 Bairro (cod. do bairro no município)
-  25 Setor (número do setor no distrito ou subdistrito)

Articulação de Folhas



MAPA URBANO DIGITAL
FOLHA A1



CENSO AGROPECUARIO 2006
CONTAGEM DA POPULAÇÃO 2007

Data de Impressão: 01.10.07

