

(265.5, 6988)

(267.5, 6988)

(265.5, 6988)

(267.5, 6988)



TERRAS DE
FRANCELINO GIACOMINI

ESTADO DO RIO GRANDE DO SUL

Município: 43.23101

VICENTE DUTRA






Folha : 01 - 01

Arquivo: 432310110.dgn





Limites(km): (265, 6987.5) - (268, 6989.5)

LEGENDA

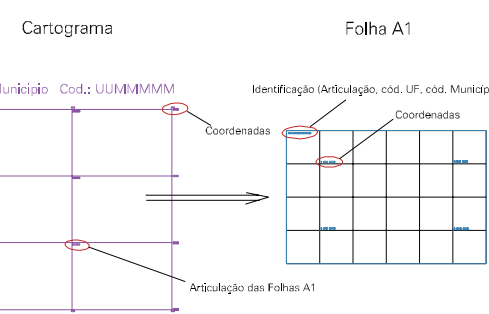
LIMITES

-  Município ou Perímetro Urbano
-  Distrito
-  Subdistrito, FA, Zona ou similar
-  Bairro ou similar
-  Setor Censitário

CODIGOS

-  22306.05 Distrito (cod. do município + cod. do distrito)
-  05.08 Subdistrito (cod. do distrito + cod. do subdistrito)
-  003 Bairro (cod. do bairro no município)
-  25 Setor (número do setor no distrito ou subdistrito)

Articulação de Folhas



MAPA URBANO DIGITAL
FOLHA A1



CENSO AGROPECUARIO 2006

CONTAGEM DA POPULAÇÃO 2007

Data de Impressão: 27.09.07

