

NÍVEL I	NÍVEL II	NÍVEL III
1. Áreas Antrópicas Não Agrícolas	1.1 Área Urbanizada	1.1.4 Cidades de Calçoene e Amapá
2. Áreas Antrópicas Agrícolas	2.3 Pastagens	2.3.4 Pecuária bovina em pasto plantado
3. Áreas de Vegetação Natural	3.1 Florestal	3.1.1 Unidade de Conservação de Proteção Integral (Parque Nacional do Cabo Orange e Estação Ecológica Nacional Maracá-Jipoca) 3.1.4 Uso não identificado 3.1.8 Cofete de caracajó 3.1.9 Vegetação secundária + Cultivos de subsistência + Pecuária bovina + Exploração de madeira 3.1.10 Vegetação secundária + cultivos de subsistência + pecuária bovina em pasto plantado
	3.2 Campestre	3.2.1 Unidade de Conservação de Proteção Integral (Parque Nacional do Cabo Orange e Estação Ecológica Nacional Maracá-Jipoca) 3.2.5 Pecuária bovina em savana 3.2.6 Pecuária bubalina em vegetação pioneira herbácea + Vegetação pioneira arbustiva
4. Água	4.1 Corpos D'água Continentais	4.1.4 Uso não identificado 4.1.5 Uso Diversificado 4.1.17 Pesca extrativa artesanal
	4.2 Corpos D'água Costeiros	4.2.3 Uso Diversificados 4.2.14 Pesca extrativa artesanal

Simbologia
← Pesca extrativa artesanal

NOTA
O Nível I da legenda representa a Cobertura da Terra, o Nível II associa um refinamento da interpretação da Cobertura com informações de campo e o Nível III representa o uso da terra a partir da interpretação do conjunto de informações: imagens, observações de campo, entrevistas e bibliografia disponível.

NOTA DE CRÉDITO
Mapa elaborado em 2004 pela equipe de Uso da Terra da Gerência de Recursos Naturais e Estudos Ambientais da Unidade Estadual de Santa Catarina a partir de interpretação de imagens do satélite LANDSAT 7 ETM+, cerca 225068 de 18.01.2003 a 225068 de 01.10.1997 em composição RGB 453, trabalhos de campo, de análise de dados estatísticos do IBGE, do Governo do Estado do Amapá e de outras informações adicionais de várias instituições, em cumprimento às atividades do Projeto Uso da Terra da Diretoria de Geociências do IBGE.

LOCALIDADES

CAPITAL: Símbolo de círculo com ponto central
CIDADE: Símbolo de círculo com ponto central
VIA: Símbolo de círculo com ponto central
Povoado, lugarejo: Símbolo de círculo com ponto central
Propriedade rural: Símbolo de círculo com ponto central
Aldeia indígena: Símbolo de círculo com ponto central

LIMITES

Internacional: Linha tracejada com pontos
Interestadual: Linha tracejada
Intermunicipal: Linha tracejada com pontos
Área especial: Linha tracejada com pontos
Alto Tiroso: Linha tracejada com pontos

RODOVIAS

Autestrada: Linha vermelha com pontos
Pavimentada: Linha vermelha
Não pavimentada: Linha vermelha tracejada
Outras estradas: Linha vermelha tracejada
Carretilha: Linha vermelha tracejada com pontos
Ferrovia: Linha preta com pontos

OUTROS ELEMENTOS

Aeroporto: Símbolo de avião
Campo de pouso: Símbolo de avião
Porto: Símbolo de âncora
Cota: Símbolo de X
Marco de fronteira: Símbolo de retângulo com X

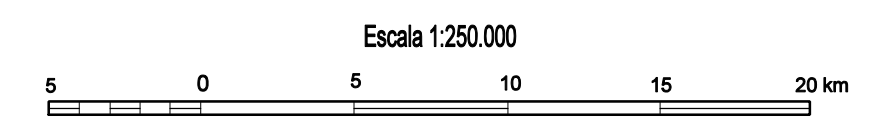
Corpos d'água

permanente: Linha azul
Intermitente: Linha azul tracejada
Lago, lagoa: Linha azul tracejada
permanente: Linha azul
intermitente: Linha azul tracejada
Represa, barragem: Símbolo de represa

Outros

Cachoeira: Símbolo de cachoeira
Córrego: Símbolo de linha azul
Ilha: Símbolo de ilha
Baía: Símbolo de baía
Porto, baril: Símbolo de porto

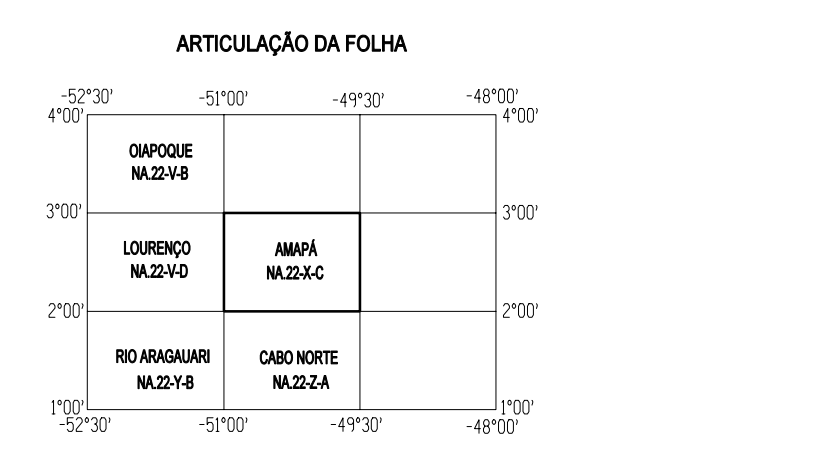
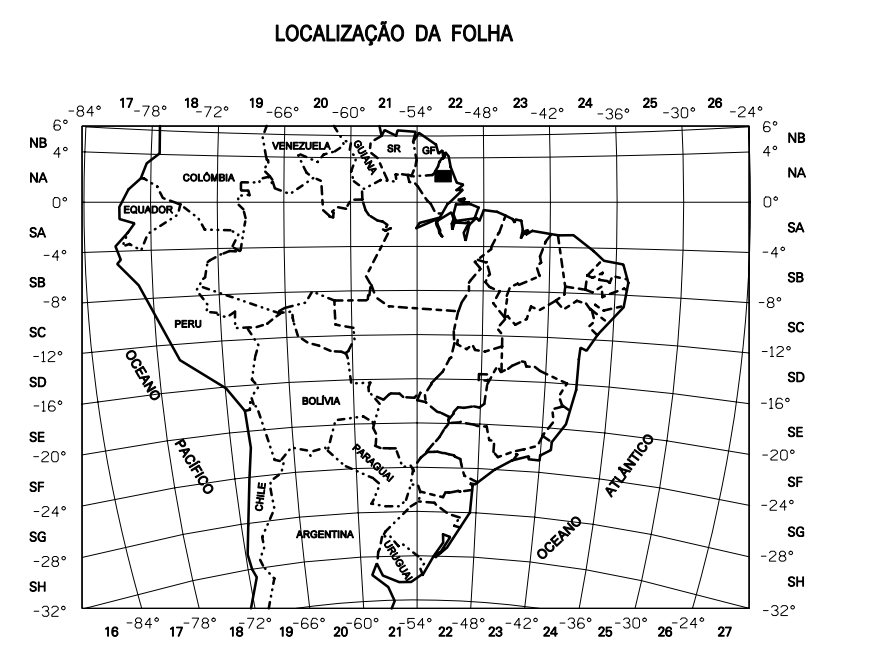
COBERTURA E USO DA TERRA



Escala 1:250.000
SISTEMA DE PROJEÇÃO UTM
DATUM HORIZONTAL : SAD-68
ORIGEM DA QUILOMETRAGEM UTM "EQUADOR E MERIDIANO 51° WGR"
ACRESCIDAS AS CONSTANTES : 10.000 Km E 600 Km, RESPECTIVAMENTE

2005
O IBGE agradece a gentileza da comunicação de eventuais falhas verificadas nesta folha, através do tel.: 0800-218181, ou por e-mail: ibge@ibge.gov.br

Direitos de Reprodução Reservados
(C) IBGE



Base de apoio temático elaborada a partir de informações constantes na Base Cartográfica gerada pela Coordenação de Cartografia - COAR/DC/IBGE, para atender ao Contrato IBGE / Comissão de Implantação do Sistema de Controle do Espaço Aéreo - CISECA / Projeto Sistema de Vigilância de Amazônia - SIVAM. Os municípios cujos nomes não se encontram na folha, estão identificados com topônimos posicionados próximos aos limites.