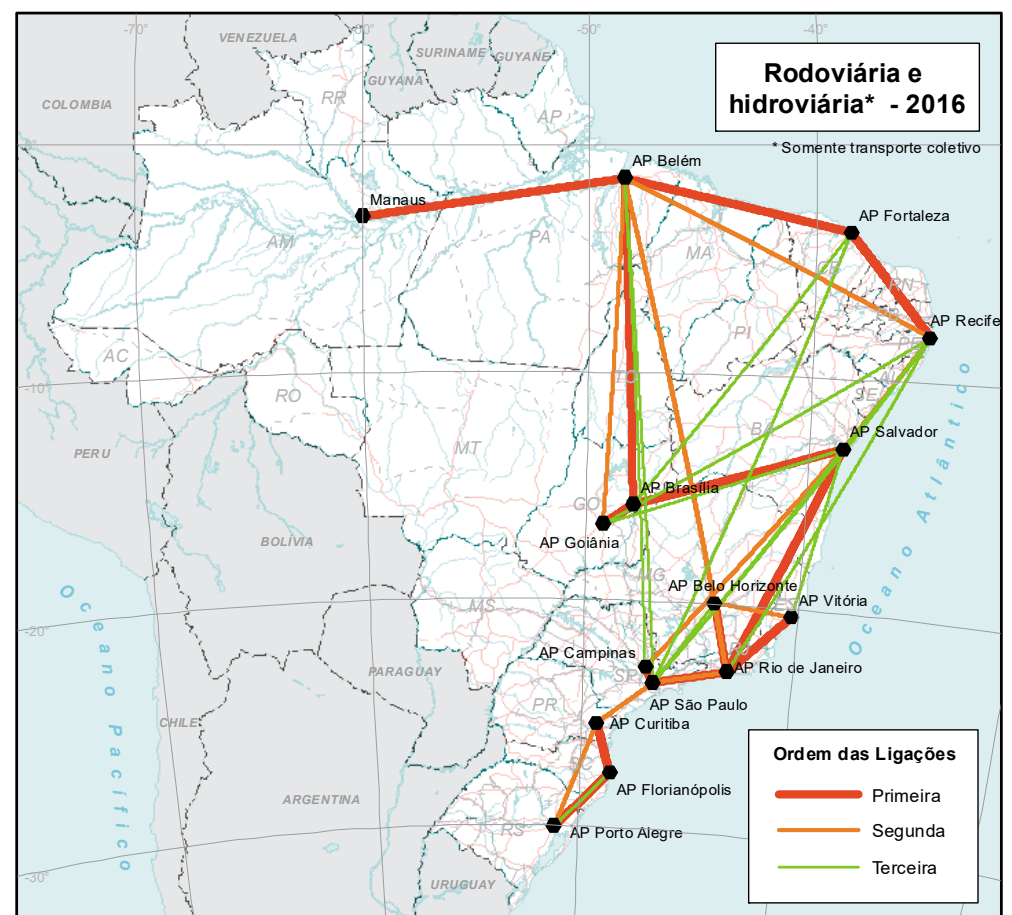
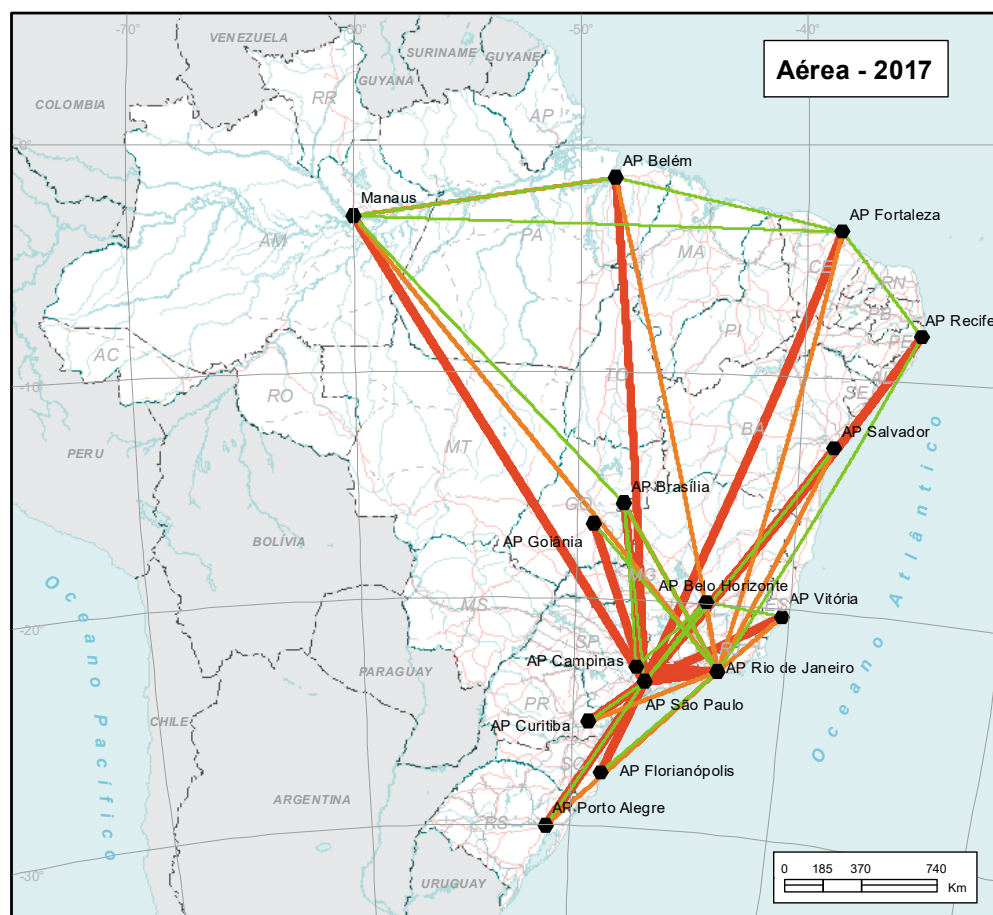
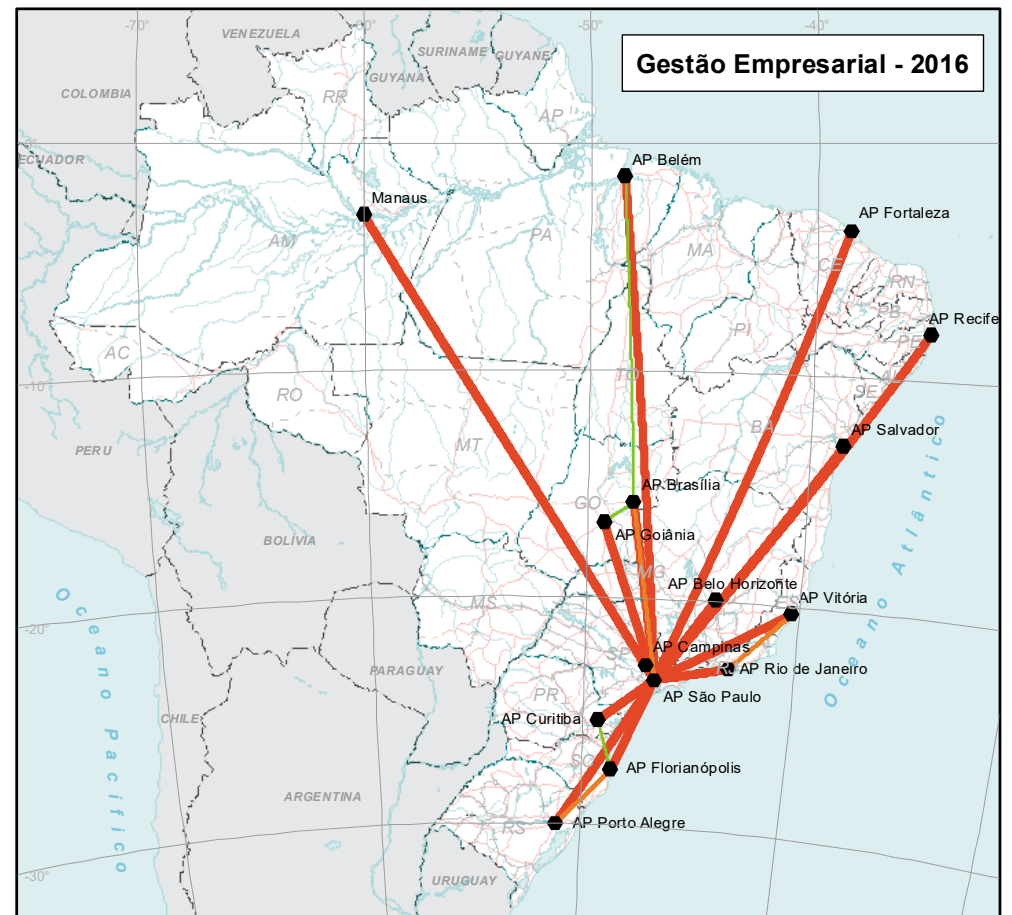
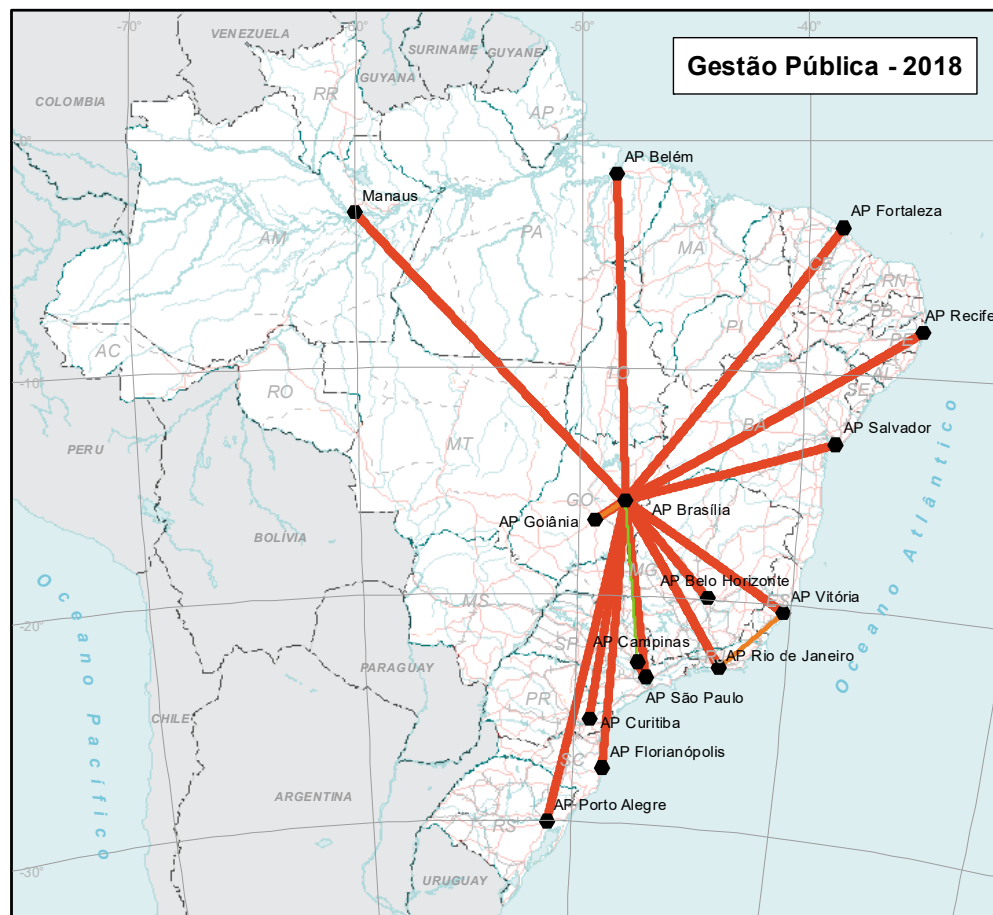


Mapa 2 - Ligações entre Metrôpoles



Fontes: 1. IBGE, Diretoria de Geociências, Coordenação de Geografia, Regiões de Influência das Cidades 2018. 2. LIGAÇÕES rodoviárias e hidroviárias 2016. Rio de Janeiro: IBGE, 2017. Acima do título: Redes e fluxos do território. Disponível em: <https://www.ibge.gov.br/geociencias/organizacao-do-territorio/redes-e-fluxos-geograficos/15794-rodoviaras-e-hidroviarias.html?edicao=15967&t=acesso-ao-produto>. Acesso em: jan. 2020. 3. AGÊNCIA NACIONAL DE AVIAÇÃO CIVIL (Brasil). Base de dados estatísticos do transporte aéreo 2017. Brasília, DF: ANAC, [2017]. Disponível em: <https://www.anac.gov.br/assuntos/setor-regulado/empresas/envio-de-informacoes/base-de-dados-estatisticos-do-transporte-aereo>. Acesso em: ago. 2019.