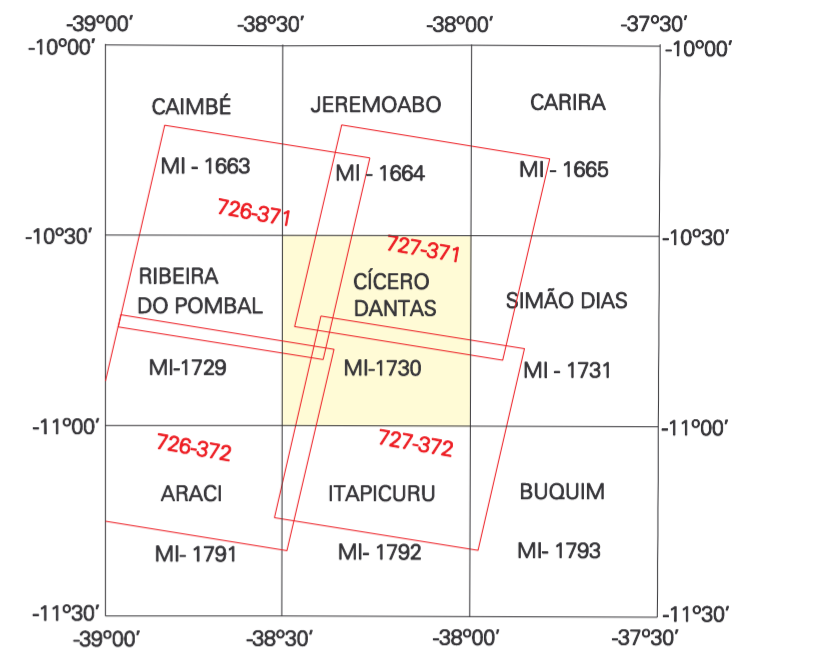


CARTA PLANIMÉTRICA DE IMAGENS ORBITAIS

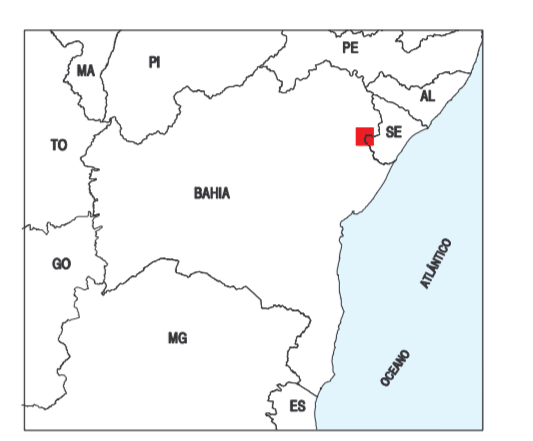
# CÍCERO DANTAS

SC.24-Z-A-V

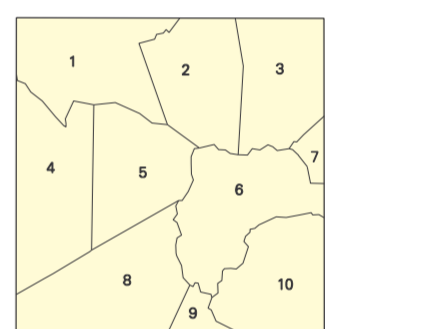
ARTICULAÇÃO DE FOLHAS E CENAS



## SITUAÇÃO DA FOLHA NO ESTADO



DIVISÃO POLÍTICO - ADMINISTRATIVA - MUNICIPAL



- 1- CÍCERO DANTAS
- 2- FÁTIMA
- 3- ADUSTINA
- 4- RIBEIRA DO POMBAL
- 5- HELIÓPOLIS
- 6- POÇO VERDE
- 7- PARRIPRANGA
- 8- RIBEIRA DO AMPARO
- 9- ITAPICURU
- 10- TOBAS BARRETO

## FASES DE EXECUÇÃO

IMAGEMAGEM (*)	726 - 37J10	15 NOV.1999
	727 - 37J10	27 JAN.2000
	726 - 37J20	27 JAN.2000
CORREÇÃO GEOMÉTRICA	727 - 37J20	13 NOV.2000
	DEZ.	2002
LEVANTAMENTO DE CAMPO	JUN	2002

(\*) Modulação física com dados orbitais precisos do SPOT4 e Modelo Digital de Terreno simplificado. Entre os pontos de verificação menor que 10 metros.

## CONVENÇÕES

- |            |           |                            |  |                   |  |
|------------|-----------|----------------------------|--|-------------------|--|
| Cidade     | JEREMOABO | Estrada pavimentada        |  | Torre             |  |
| Vila       | Caimbé    | Estradas sem pavimentação: |  | Escola            |  |
| Povoado    | Brejinho  | Tráfego permanente         |  | Igreja            |  |
| Lugarejo   | Mari      | Tráfego periódico          |  | Cemitério         |  |
| Nome Local | Amabóris  | Caminho                    |  | Hosp./P. de Saúde |  |
| Fazenda    | .         | Trilha                     |  | Campos de futebol |  |
|            |           | Linha de Transmissão       |  |                   |  |
|            |           | Rio/Riacho Permanente      |  |                   |  |
|            |           | Rio/Riacho Periódico       |  |                   |  |

Escala 1 : 100 000



SISTEMA DE PROJEÇÃO UTM - FUSO 24  
 Meridiano Central 39° WGR

SISTEMA DE REFERÊNCIA PLANIMÉTRICA: SAD - 69

REFERÊNCIA ALTIMÉTRICA: MAREGRÁFO IMBITUBA - S. CATARINA

Carta Imagem Elaborada segundo Termo de Cooperação firmado entre o Instituto Brasileiro de Geografia e Estatística e a Superintendência de Estudos Econômicos e Sociais da Bahia



A DIRETORIA DE GEOCIÊNCIAS AGRADECE A GENTILEZA DA COMUNICAÇÃO DE FALHAS OU OMISSÕES VERIFICADAS NESTA FOLHA  
 AV. BRASIL, 15 671 - PARADA DE LUCAS  
 RIO DE JANEIRO - RJ - CEP 21241-051  
 DIREITOS DE REPRODUÇÃO RESERVADOS  
 IBGE

