


PROJEÇÃO UNIVERSAL TRANSVERSA DE MERCATOR

ESCALA 1: 100 000



Equipidistância das curvas de nível: 50 metros
Origem da quilométragem: Equador e Meridiano 45° W. G.
acrescidas às constantes 10 000 km e 500 km, respectivamente
Datum vertical: marégrafo Imbituba, SC
Datum horizontal: Córrego Alegre, MG
Levantamento estereofotogramétrico topográfico regular
Aerofotogramétrico: 1974 apoio suplementar e reambulacão
executados em 1975 pelo Departamento de Geodésia e Topografia;
restituição, aerofotogramétrico e preparo para impressão
realizados pelo Departamento de Cartografia

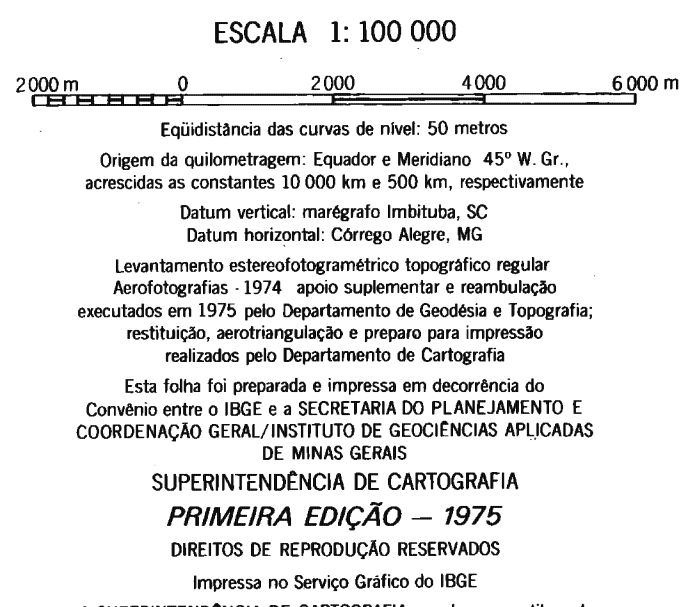

Este folheto foi preparado e impresso em decorrência do
Convênio entre o IBGE e a SECRETARIA DO PLANEJAMENTO E
COORDENAÇÃO GERAL/INSTITUTO DE GEOCIÊNCIAS APLICADAS
DE MINAS GERAIS

SUPERINTENDÊNCIA DE CARTOGRAFIA
PRIMEIRA EDIÇÃO - 1975
DIREITOS DE REPRODUÇÃO RESERVADOS
Impressão no Serviço Gráfico do IBGE

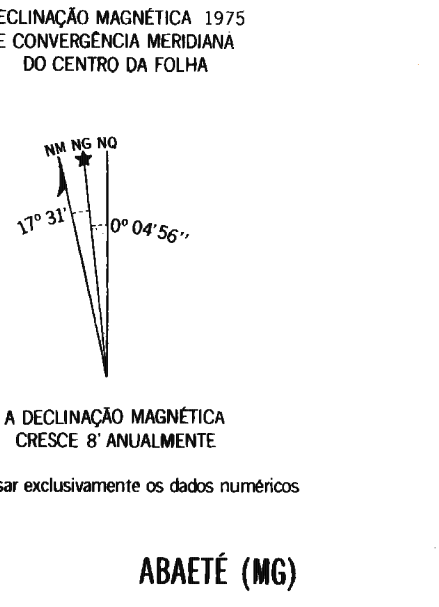
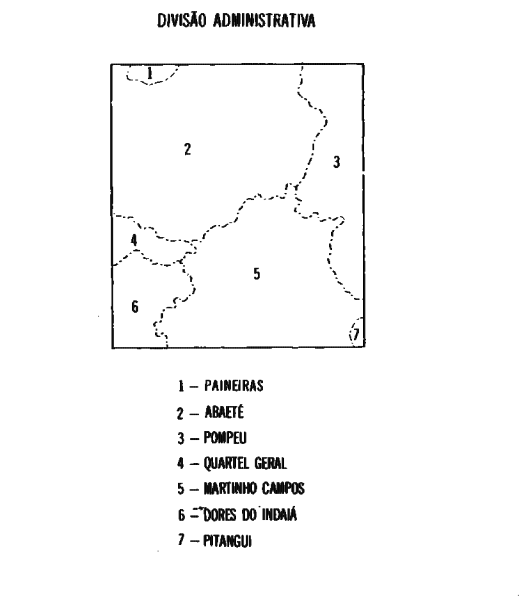
A SUPERINTENDÊNCIA DE CARTOGRAFIA agradece a gentileza da
comunicação de falhas ou omissões verificadas nesta Folha

LOCALIDADES	ESTRADAS DE RODAGEM
Mais de 100 000 habitantes CIDADE	Autoestrada
De 50 000 a 100 000 habitantes CIDADE	Pavimentada
De 20 000 a 50 000 habitantes CIDADE	Sem pavimentação
De 5 000 a 20 000 habitantes CIDADE	Caminho, Trilha
Até 5 000 habitantes CIDADE	Identificação de rodovias
Vila	ESTRADAS DE FERRO
Povoado	Bitola normal ou larga
Núcleo ou propriedade rural	Bitola estreita
LIMITES	Caminho aéreo (cabó)
Internacional	Linha telefônica e teleférica
Interestadual	Linha de energia elétrica
Intermunicipal	Pontos de controle
Áreas especiais	Altitudes

ARTICULAÇÃO DA FOLHA	LOCALIZAÇÃO DA FOLHA NO ESTADO
SERRA SEARA	44° 48' 00" W
MORNO DA CRUA	46° 00' 00" W
DORIS DO INDIÁ	47° 12' 00" W
LUZ	48° 24' 00" W



HIDROGRAFIA	DIVISÃO ADMINISTRATIVA
Mangue, Salina	1 - PAMPAIS
Curso d'água intermitente	2 - ABAETÉ
Lago ou lagoa intermitente	3 - POMPEU
Terreno sujeito a inundação	4 - QUATRO CORNOS
Bejo ou pântano	5 - MARTINHO CAMPOS
Poço igual, Nascente	6 - DORES DO INDIÁ
Salto, cascata ou catarata	7 - PIANÍDAS
Cachoeira	
Corredeira, rápido, travessão	
Barragem: terra, alvenaria	
Fundeadouro	
Árvore	
Campo de emergência, Favela	
Igreja, Escola, Mina	



ABAEÉTÉ (MG)