

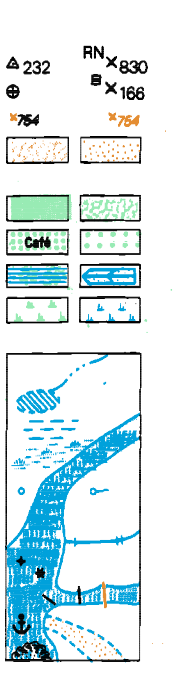
Primeira edição - IBGE
Primeira impressão - 1980

SINAIS CONVENCIONAIS

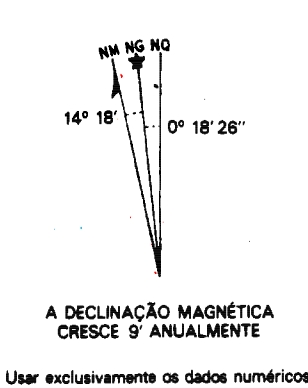
Nesta folha consideram-se as curvas de nível com uma largura mínima de 2,5 metros. As cores representam zonas urbanizadas nas quais se apresentam áreas edificadas.

- VIAS DE CIRCULAÇÃO**
- ESTRADAS DE RODAGEM
 - AUTO-estrada
 - Estrada pavimentada
 - Estrada sem pavimentação
 - Estrada sem pavimentação
 - Caminho
 - Trilha
 - Prefixo de estrada: federal, estadual
 - ESTRADA-DE-FERRO
 - Bitola larga
 - Bitola estreita
 - LIMITES
 - Intencional
 - Estadual
 - Intermunicipal
 - Áreas especiais
 - OUTROS ELEMENTOS PLANIMÉTRICOS
 - Linha transmisora de energia. Cerca
 - Linha telefônica e telegráfica
 - Ignita. Escola. Mina
 - Molho de vento. Molho de água
 - Campo de emergência. Farol

- ELEMENTOS ALTIMÉTRICOS**
- Ponto trigonométrico. Referência de nível
 - Ponto astronômico. Ponto barométrico
 - Cota comprovada. Cota não comprovada
 - Superfície deformada. Área
- ELEMENTOS DE VEGETAÇÃO**
- Mata. Floresta. Cerrado. Matos. Caatinga
 - Culturas: permanente, temporária
 - Mangue. Salina
 - Arrozal: terreno seco, úmido
- ELEMENTOS DE HIDROGRAFIA**
- Curso d'água intermitente
 - Terreno sujeito a inundação
 - Brejo ou pantano
 - Poço (igual). Nascente
 - Rapidez e cascatas grandes
 - Rapidez e cascatas
 - Rocha submersa e a descoberto
 - Molhe e represa: alvenaria e terra
 - Ancoreadouro. Rio seco ou de aluvião
 - Recife rochoso




DECLINAÇÃO MAGNÉTICA EM 1980 E CONVERGÊNCIA MERIDIANA DO CENTRO DA FOLHA



2000m 0 2000 4000 6000m

Escala de Declividade



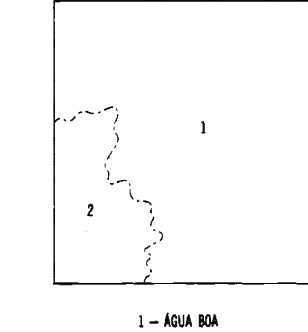
EQUIDISTÂNCIA DAS CURVAS DE NÍVEL: 50 METROS
AS CURVAS MESTRAS ESTÃO REPRESENTADAS EM LINHA GROSSA CONTÍNUA E CORRESPONDEM A CADA 50 CURVAS DE NÍVEL.
PROJEÇÃO UNIVERSAL TRANSVERSA DE MERCATOR
DATUM VERTICAL: IMBUTUBA-S. CATARINA
DATUM HORIZONTAL: SAD-69

ORIGEM DA QUILOMETRAGEM UTM: "EQUADOR E MERIDIANO 51° W GR" ACRESCIDAS AS CONSTANTES: 10000 km E 900 km, RESPECTIVAMENTE

EXEMPLO DE INTERPRETAÇÃO:

1 - Localização de linha VERTICAL de quadriculas relativas a EQUIDISTÂNCIA de pontos e nem de os algarismos de TIPO GRANDE correspondentes a linha horizontal superior de quadriculas de linha meridiana de pontos	72
2 - Localização de linha HORIZONTAL de quadriculas relativas a EQUIDISTÂNCIA de pontos e nem de os algarismos de TIPO GRANDE correspondentes a linha meridiana superior de quadriculas de linha meridiana de pontos	44
EXEMPLO DE INTERPRETAÇÃO:	748.456

DIVISÃO ADMINISTRATIVA



1 - ÁGUA BOA
2 - NOVA XAVANTINA

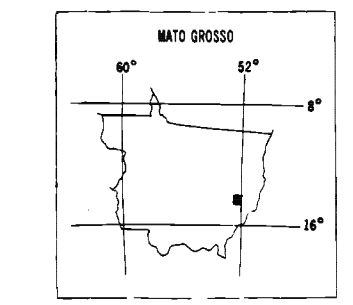
DIREITOS DE REPRODUÇÃO RESERVADOS
A DIRETORIA DE GEOLOGIA E CARTOGRAFIA agradece a gentileza da comunicação de falhas ou omissões verificadas nesta Folha.

EXECUÇÃO DAS FASES

FASES	EXECUTANTES	ANO
Cobertura Aérea	Força Aérea Americana	1965
Apoio de Campo		1977
Restrição		1980
Preparo para impressão	IBGE	1980
Impressão		1980

NOTA: Municípios criados com data de instalação prevista para 31-01-81: Nova Xavantina - Decreto-Lei nº 4176 de 03/05/80. Água Boa - Decreto-Lei nº 4166 de 28/12/79.

LOCALIZAÇÃO DA FOLHA NO ESTADO



ARTICULAÇÃO DA FOLHA

MI-2028	MI-2029	MI-2030
MI-2022	MI-2073 (ÁGUA BOA)	MI-2074
MI-2116	MI-2117	MI-2118