




PROJEÇÃO UNIVERSAL TRANSVERSA DE MERCATOR

ESCALA 1: 100 000



Equidistância das curvas de nível: 50 metros
 Origem da quilometragem: Equador e Meridiano 51° W. Gr.,
 acrescidas as constantes 10 000 km e 500 km, respectivamente
 Datum vertical: marégrafo Imbituba, SC.
 Datum horizontal: Corrego Alegre, MG

Levantamento estereofotogramétrico topográfico regular
 Aerofotogramétrico - 1967 - apoio suplementar e reambulatório
 executados em 1975 pela Superintendência de Geodésia
 e Cartografia, restituição e preparo para impressão
 realizados pela Superintendência de Cartografia - IBGE

DIRETORIA DE GEODÉSIA E CARTOGRAFIA
PRIMEIRA EDIÇÃO - 1978
 DIREITOS DE REPRODUÇÃO RESERVADOS
 Impressa no Centro de Serviços Gráficos do IBGE
 A DIRETORIA DE GEODÉSIA E CARTOGRAFIA agradece a gentileza da
 comunicação de falhas ou omissões verificadas nesta Folha

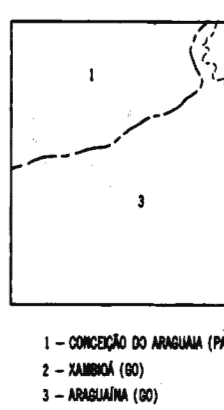
HIDROGRAFIA

- Mangue: Salina
- Curso-d'água intermitente
- Lago ou lagoa intermitente
- Terreno sujeito a inundação
- Brejo ou pântano
- Popo (igual). Nascente
- Salto, cascata ou catarata
- Cachoeira
- Corredeira, rápido, travessão
- Barragem: terra, alvenaria
- Fundeadouro
- Área
- Campo de emergência. Favela
- Ignis. Escava. Mina

VEGETAÇÃO

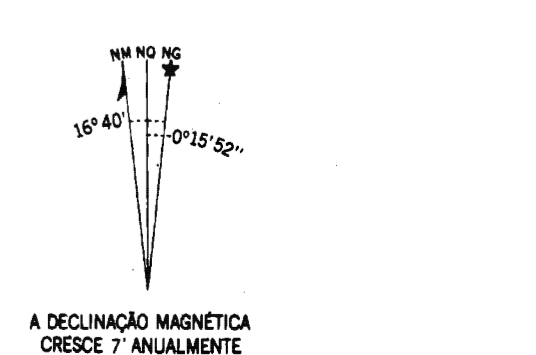
- Mata, floresta: Cerrado, macaça, caatinga
- Culturas: permanente, temporária

DIVISÃO ADMINISTRATIVA



- 1 - LOCALIDADE DO ARAGUANÃ (PA)
- 2 - JUBAIA (GO)
- 3 - ARAGUANÃ (GO)

DECLINAÇÃO MAGNÉTICA 1978 E CONVERGÊNCIA MERIDIANA DO CENTRO DA FOLHA



A DECLINAÇÃO MAGNÉTICA CRESCE 7" ANUALMENTE
 Usar exclusivamente os dados numéricos

LOCALIDADES

- Mais de 100 000 habitantes
- De 50 000 a 100 000 habitantes
- De 20 000 a 50 000 habitantes
- De 5 000 a 20 000 habitantes
- Até 5 000 habitantes
- Vila
- Povoado
- Núcleo ou propriedade rural

CIDADE

- Limites: Internacional, Interestadual, Intermunicipal, Área especial

ESTRADAS DE RODAGEM

- Auto-estrada
- Pavimentada
- Sem pavimentação
- Caminho Trilha
- Identificação de rodovias

ESTRADAS-DE-FERRO

- Bitola normal ou larga
- Bitola estreita
- Caminho aéreo (cabo)
- Linha telefônica e telegráfica
- Linha de energia elétrica

ARTICULAÇÃO DA FOLHA

SB-22-Z-A	JUBAIA	ANÁIS
SB-22-Z-B	ARAGUANÃ	PIAQUE
SB-22-Z-C	URUCURUBA	ARAGUANÃ

LOCALIZAÇÃO DA FOLHA NO ESTADO

