



LOCALIDADES

- Mais de 100 000 habitantes
- De 50 000 a 100 000 habitantes
- De 20 000 a 50 000 habitantes
- De 5 000 a 20 000 habitantes
- Até 5 000 habitantes
- Vila
- Povoado
- Núcleo ou propriedade rural

- CIDADE**
Cidade
Cidade
Cidade
Cidade
Vila
Povoado
Núcleo

ESTRADAS DE RODAGEM

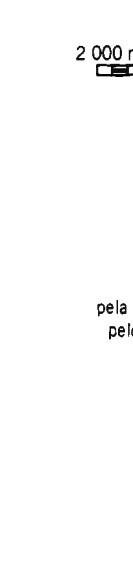
- Auto-estrada
- Pavimentada
- Sem pavimentação
- Caminho Trilha
- Identificação de rodovias
- Estradas de Ferro
- Bitola normal ou larga
- Bitola estreita
- Caminho aéreo (cabot)
- Linhas telefônica e telegráfica
- Linhas de energia elétrica

- 2 ou mais vias
- 2 ou 2 vias
- trilho permanente
- trilho ordinário
- ferrovia
- seccional
- via simples
- 2 ou mais vias
- 2 ou mais vias
- 2 ou mais vias
- Horizontal
- Horizontal e vertical
- Vertical
- Comprovação "sem Nível comprovado"
- Estação Geométrica

ARTICULAÇÃO DA FOLHA

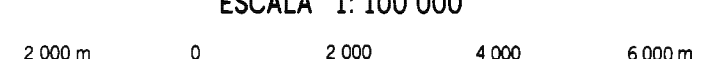
ARAGUAPÁS	MACACAO	SD 22-Z-C-1
INDEPENDÊNCIA	ARAGUAPÁS	BOQUEIRÃO DO RIO DOCE
MINAS GERAIS	JUARA	OMAS

LOCALIZAÇÃO DA FOLHA NO ESTADO



PROJEÇÃO UNIVERSAL TRANSVERSA DE MERCATOR

ESCALA 1:100 000



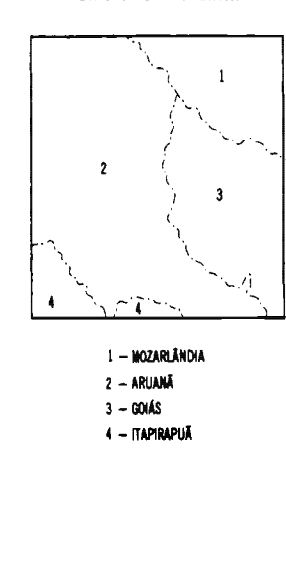
Equidistância das curvas de nível: 40 metros
Origem da quilometragem: Equador e Meridiano 51° W. Gr., acrescidas de constantes: 10 000 km e 500 km, respectivamente
Datum vertical: marégrafo Imbituba, SC
Datum horizontal: Córrego Alegre, MG
Levantamento estereofotogramétrico topográfico regular
Aerofotografias - 1966; aerofotogrametria e restituição executadas pela Aeromass S.A.; apoio suplementar e manutenção executados em 1972 pelo Departamento de Geodésia e Topografia, preparo para impressão realizado pelo Departamento de Cartografia
Esta folha foi produzida e impressa com o auxílio financeiro da Comissão de Cartografia (Dec. de nº 243/67)
SUPERINTENDÊNCIA DE CARTOGRAFIA
PRIMEIRA EDIÇÃO - 1974
DIREITOS DE REPRODUÇÃO RESERVADOS
Impressa no Serviço Gráfico do IBGE
A SUPERINTENDÊNCIA DE CARTOGRAFIA agradece a gentileza da comunicação de falhas ou omissões verificadas nesta folha

HIDROGRAFIA

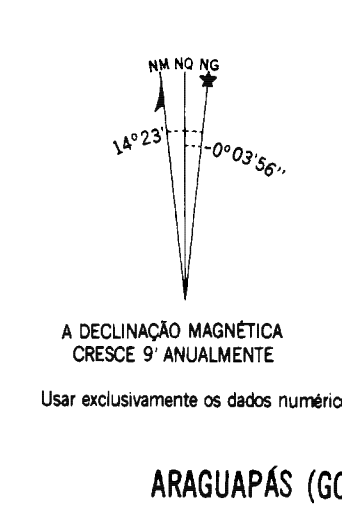
- Margueis Salina
- Curso-d'água intermitente
- Lago ou lagoa intermitente
- Terreno sujeito a inundação
- Braco ou sítio
- Poço lagunar
- Nascente
- Salto, cascata ou catarata
- Cachoeira
- Condeira, rápido, travessão
- Barragem: terra, alvenaria
- Fundeadouro
- Área
- Campos de emergência
- Faço
- Igreja
- Escola
- Mina
- VEGETAÇÃO
- Mata, floresta
- Cerrado, mangá, castinga
- Culturas: permanente, temporária



DIVISÃO ADMINISTRATIVA



DECLINAÇÃO MAGNÉTICA 1974 E CONVERGÊNCIA MERIDIANA DO CENTRO DA FOLHA



ARAGUAPÁS (GO)