MINISTÉRIO DO PLANEJAMENTO E COORDENAÇÃO GERAL
IBGE - SUPERINTENDÊNCIA DE CARTOGRAFIA
DEPARTAMENTO DE CARTOGRAFIA
CARTA DO BRASIL - ESC. 1:100 000

BOM JESUS DE GOIÁS

FOLHA SE-22-Z-A-III

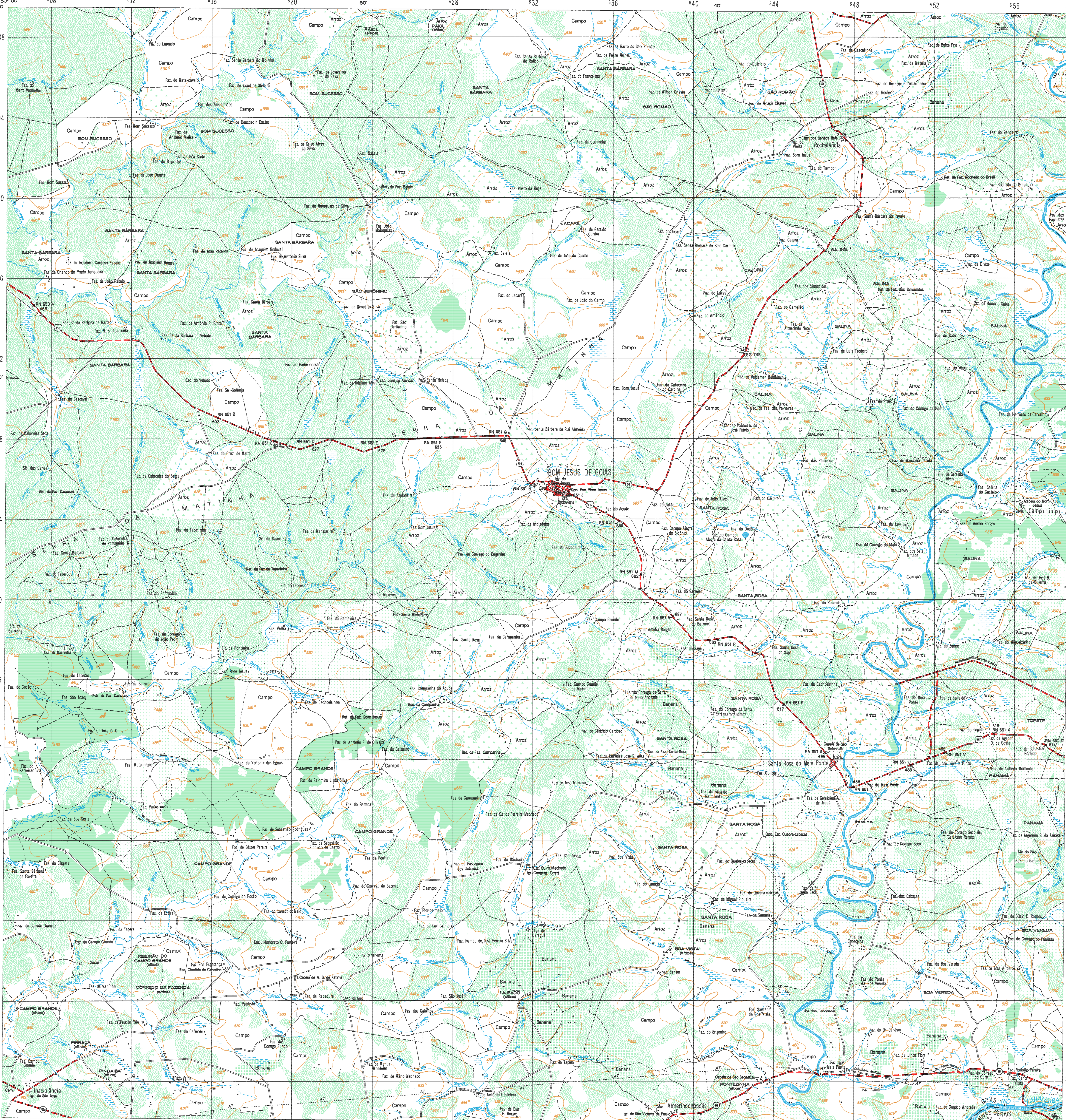

PROJEÇÃO UNIVERSAL TRANSVERSA DE MERCATOR

LOCALIDADES

Mais de 100 000 habitantes	CIDADE
De 50 000 a 100 000 habitantes	CIDADE
De 20 000 a 50 000 habitantes	CIDADE
De 5 000 a 20 000 habitantes	CIDADE
Até 5 000 habitantes	CIDADE
Vila	Vila
Povoado	Povoado
Núcleo ou propriedade rural	Núcleo

LIMITES

- Internacional
- Interestadual
- Intermunicipal
- Áreas especiais

ESTRADAS DE RODAGEM

- Auto-estrada — 2 ou mais vias
- Pavimentada — 1 ou 2 vias
- Sem pavimentação — tráfego permanente / tráfego periódico
- Caminho. Trilha
- Identificação de rodovias — federal / estadual

ESTRADAS DE FERRO

- Bitola normal ou larga — via simples / 2 ou mais vias
- Bitola estreita — via simples / 2 ou mais vias
- Caminho aereo (cabo)
- Linha telefônica e telegráfica — Tel. / Telég.
- Linha de energia elétrica — BT / AT

Pontos de controle — Horizontal △ Vertical × — Horizontal e vertical △ 956

Altitudes: Comprovada × 567 Não comprovada × 567

Estação Gravimétrica . E G

ARTICULAÇÃO DA FOLHA

MAURILÂNDIA	JOVIÂNIA	MORRINHOS
QUIRINÓPOLIS	BOM JESUS DE GOIÁS	ITUMBIARA
SANTA VITÓRIA	CACHOEIRA DOURADA	ITUIUTABA

LOCALIZAÇÃO DA FOLHA NO ESTADO

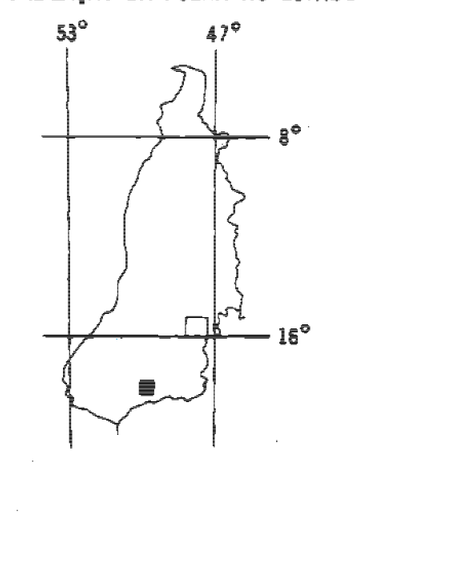

ESCALA 1: 100 000

2 000 m 0 2 000 4 000 6 000 m

Eqüidistância das curvas de nível: 50 metros

Origem da quilometragem: Equador e Meridiano 51° W. Gr. acrescidas as constantes 10 000 km e 500 km, respectivamente

Datum vertical: marégrafo Imbituba, SC
Datum horizontal: Córrego Alegre, MG

Levantamento estereofotogramétrico topográfico regular
Aerofotografias-1964, reambulação-1970; restituição-1973
Triangulação Espacial

Esta folha foi preparada e impressa com o auxílio financeiro da Comissão de Cartografia (Dec. lei nº . 243/67)
Aerotriangulação e restituição executadas pela Geofoto S.A.
Apoio suplementar, reambulação e preparo para impressão pela

SUPERINTENDÊNCIA DE CARTOGRAFIA
PRIMEIRA EDIÇÃO - 1973

DIREITOS DE REPRODUÇÃO RESERVADOS

Impressa no Serviço Gráfico do IBGE

A SUPERINTENDÊNCIA DE CARTOGRAFIA agradece a gentileza da comunicação de falhas ou omissões verificadas nesta Folha

HIDROGRAFIA

- Mangue. Salina
- Curso-d'água intermitente
- Lago ou lagoa intermitente
- Terreno sujeito a inundação
- Brejo ou pântano
- Poço (água). Nascente
- Salto, cascata ou catarata
- Cachoeira
- Corredeira, rápido, travessão
- Barragens: terra, alvenaria
- Fundeadouro
- Areia
- Campo de emergência. Farol
- Igreja. Escola. Mina

VEGETAÇÃO

- Mata, floresta. Cerrado, macega, caatinga
- Culturas: permanente, temporária

DIVISAO ADMINISTRATIVA

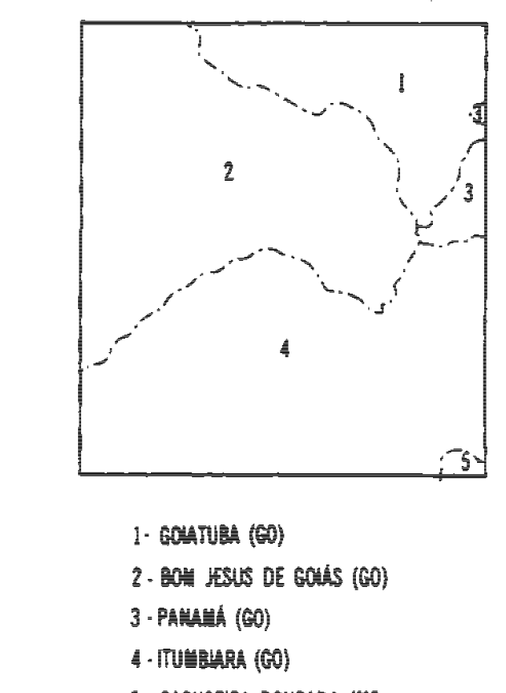

1 - GOIATUBA (GO)
2 - BOM JESUS DE GOIÁS (GO)
3 - PANAMÁ (GO)
4 - ITUMBIARA (GO)
5 - CACHOEIRA DOURADA (MG)

DECLINAÇÃO MAGNÉTICA 1973
E CONVERGÊNCIA MERIDIANA
DO CENTRO DA FOLHA

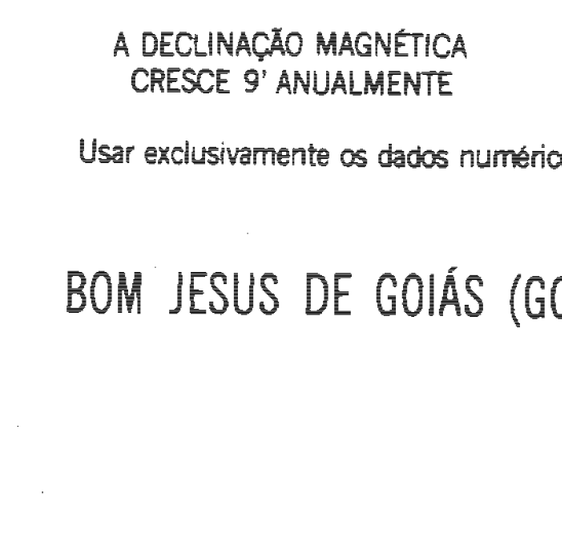

A DECLINAÇÃO MAGNÉTICA CRESCE 9' ANUALMENTE

Usar exclusivamente os dados numéricos

BOM JESUS DE GOIÁS (GO)